

शिवनाथ गाँउपालिकाको बस्तुगत विवरण



गाँउ कार्यपालिकाको कार्यालय

शिवनाथ , सुल्याखान, बैतडी

सुदूरपश्चिम प्रदेश,

नेपाल

शिवनाथ गाँउपालिका, सुल्याखान, बैतडीको बस्तुगत विवरण २०७४/०७५

प्रकाशक :

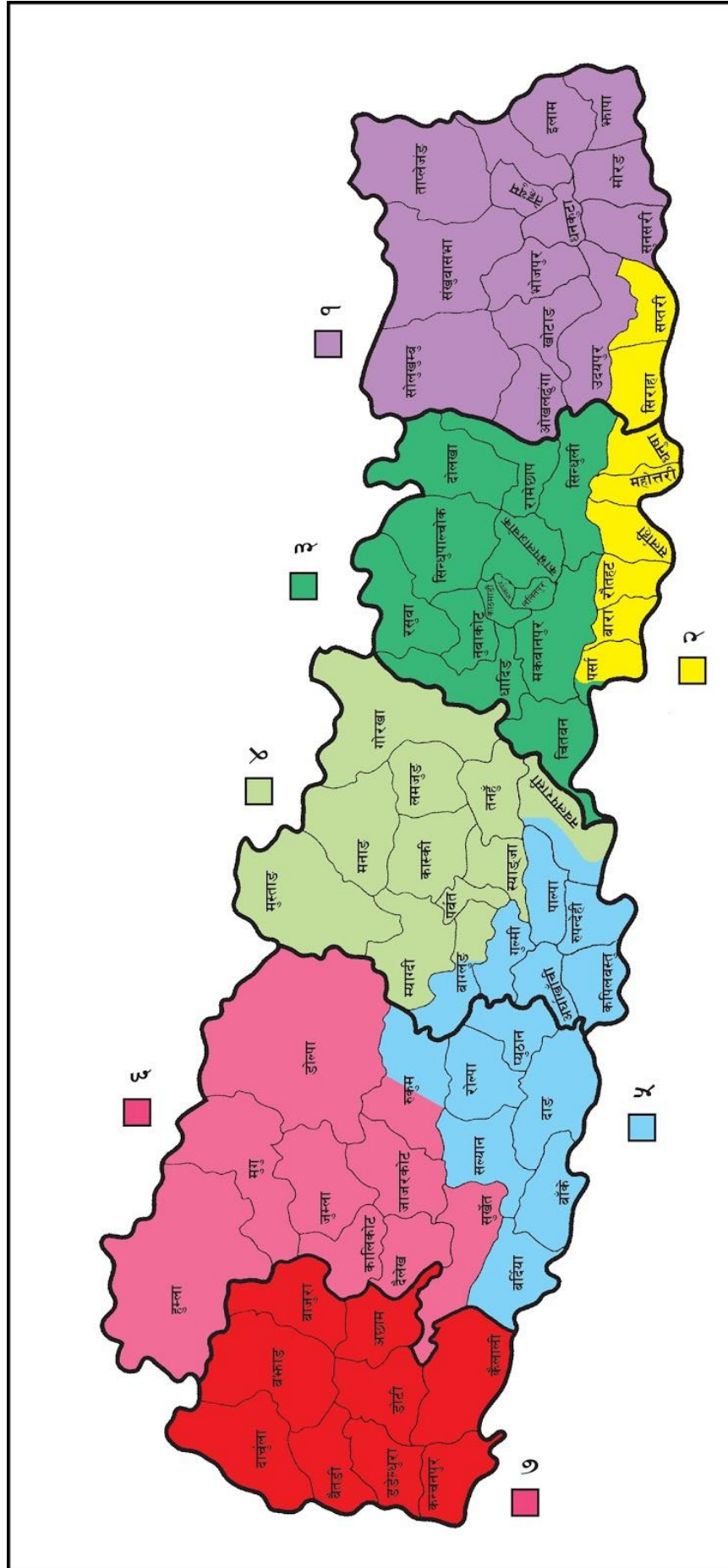
शिवनाथ गाँउपालिका, गाँउ कार्यपालिकाको कार्यालय, सुल्याखान, बैतडी
सुदूर पश्चिम प्रदेश, नेपाल

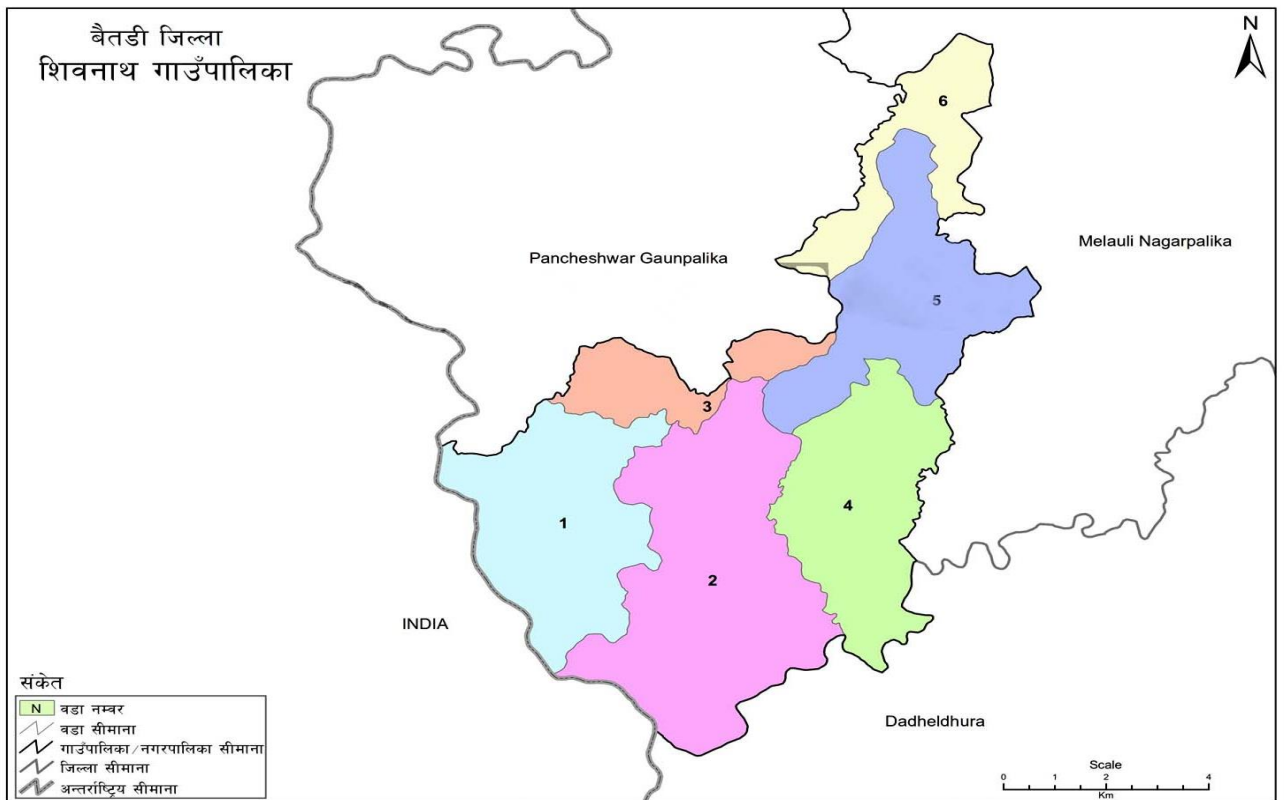
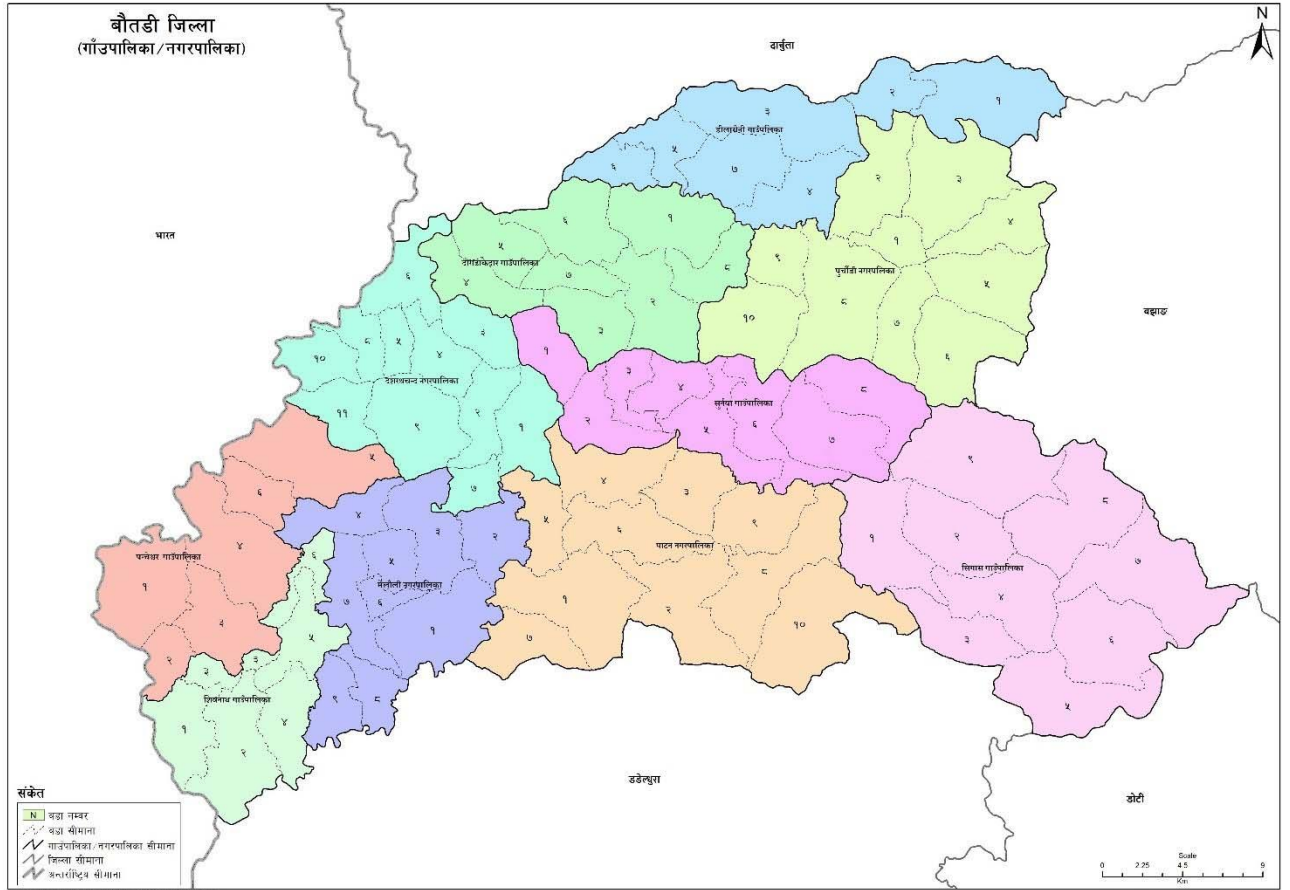
परामर्शदाता:

अपसन्स फर रिसर्च एण्ड डेमलममेण्ट अन सस्टेनिविलिटी प्रा.लि.
काठमाण्डौ महानगरपालिका १६, काठमाण्डौ
नेपाल

मुद्रण :

आइटिक, पाटन नगरपालिका ६, पाटन, बैतडी ।





स्रोत: स्थलरूप नक्सा (स्केल १:२५०००/१:२००००), मापि विभाग र जनसङ्ख्या २०६८, केन्द्रिय नक्शाक विभाग तथा मान: गाउँपालिका, नगरपालिका तथा विशेष, सरलित वा स्वायत्त क्षेत्रको संख्या तथा सीमाना निर्धारण अर्वाय



Damodar Bhandari
Member of Federal Parliament - Baitadi
Former Finance State Minister,
Gov. of Nepal

दामोदर भण्डारी
सदस्य, सघीय ससद-बैतडी
पूर्व अर्थराज्य मन्त्री,
नेपाल सरकार



शुभ-कामना



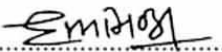
स्थानीय तह संचालन ऐन २०७४ र स्थानीय तहको योजना तर्जुमा ऐन २०७४ संशोधन २०७५ अनुरूप शिवनाथ गाँउपालिका बैतडीले आफ्नो गाँउपालिकाको पार्श्व चित्र (Rural Municipality Profile) तयार गरि प्रकाशन गर्न गईरहेको थाहा पाउदा म अत्यन्तै खुशी र हर्सित भएको छु ।

कुनै पनि योजनालाई सफल तथा पुर्ण गर्नका लागि वैज्ञानिक पद्धतिको अवलम्बन गर्न अति आवश्यक हुन्छ । वैज्ञानिक पद्धतिको अवलम्बन गरेर मात्र तुलनात्मक अध्ययन, अनुसन्धान, विश्लेषण, विवेचना, सम्भावनाहरूको खोजी गर्न सकिन्छ । शिवनाथ गाँउपालिकाले वैज्ञानिक पद्धतिको अवलम्बन गरि नेपाल सरकार संघिय मामिला तथा सामान्य प्रशासन मन्त्रालयले पार्श्व चित्र निर्माणका लागि तयार पारेको निर्देशिका अनुसार आफ्नो गाँउपालिकाको दिगो र योजनाबद्ध विकासलाई अगाडि बढाउनका लागि आवश्यक पर्ने तथ्यांक, श्रोत, नक्सा, जनसंख्या तथा सम्पुर्ण गाँउपालिकाको जानकारीलाई समेटन घरधुरी सर्वेक्षण गरि प्राथमिक तथा द्वितियक तथ्यांकको आधारमा तयार गरेको यस गाँउपालिकाको पार्श्व चित्रले शिवनाथ गाँउपालिकाको समग्र विकासका लागि महत्वपुर्ण भूमिका निर्वाह गर्नेछ, भन्ने विश्वास लिएको छु ।

शिवनाथ गाँउपालिकाले तयार गरिरहेको पार्श्व चित्रले यस गाँउपालिकाको जनसंख्या, स्वास्थ्य, शिक्षा, अर्थ, सामाजिक, धार्मिक, भौगोलिक, सांस्कृतिक, राजनीतिक, वातावरण, कृषि, पशु, रोजगारी र ऐतिहासिक वस्तुस्थितिलाई विश्लेषणत्मक र वैज्ञानिक तरिकाले अध्ययन गरि सो को यथार्थ स्थितिको चित्रण गर्नेछ । उक्त तयार गरिएको वस्तुस्थिति विवरणको आधारमा शिवनाथ गाँउपालिकाले आफ्नो भावी योजना तयार गरि गाँउपालिकामा बसोबास गर्ने सम्पुर्ण नागरिकहरूको हितमा विकास निर्माणका कार्यहरू अगाडी बढाउने छ, भन्ने अटल विश्वासलाई यस पार्श्व चित्र तयार गर्न परामर्शदाताको रुपमा सहयोग गर्ने अपसन्स फर रिशर्च एण्ड डेभलपमेन्ट अन सस्टेनिबिलिटी प्रा.लि.लाई समेत आफ्नो अमुल्य समय, प्रविधि र सहयोगकालागी हार्दिक धन्यवाद प्रदान गर्दछु ।

अन्त्यमा, शिवनाथ गाँउपालिका बैतडीको पार्श्व चित्र तयारीका लागि अथक प्रयास गर्ने गाँउपालिका अध्यक्ष र सम्पुर्ण सहयोगीहरूलाई हार्दिक धन्यवाद व्यक्त गर्दै गाँउपालिकाले तयार गरेको पार्श्व चित्रले गाँउपालिकाको समग्र विकासका लागि अति महत्वपुर्ण भूमिका निर्वाह गर्नेछ, र पार्श्व चित्रले चित्रण गरेको मार्गदर्शन अनुरूप गाँउपालिकाले आफ्ना विकासका योजनाहरूलाई सहज तरिकाले सफल गर्न सक्षम रहोस भनि यसको पुर्ण सफलताको शुभकामना व्यक्त गर्दछु ।

धन्यवाद ।


(दामोदर भण्डारी)



प्रदेश सरकार
सुदूरपश्चिम प्रदेश



निजी सचिवालय

मा. मन्त्री माया भट्ट

उद्योग, पर्यटन, वन तथा वातावरण मन्त्रालय
धनगढी, कैलाली, नेपाल

पत्र संख्या :

चलानी नम्बर :

मिति :

शुभ-कामना

शिवनाथ गाउँपालिका बैतडीले पालिकाक्षेत्र भित्रको वर्तमान अवस्था र भावि रणनीति तयार गर्न पार्श्व चित्र प्रकाशन गर्न लागेकोमा खुशी व्यक्त गर्दछु । गाउँपालिकावाट प्रकाशन हुन लागेको यस पार्श्वचित्रले पालिका क्षेत्रमा रहेका शिक्षा, स्वास्थ्य, यातायात, विद्युत, सञ्चार लगायत विभिन्न धार्मिक साँस्कृतिक, पर्यटकिय, ऐतिहासिक र प्राकृतिक सम्पदाहरुको पहिचान, प्रवर्द्धन तथा विकासका लागि पालिकाकै मुख्य दस्तावेज बन्ने छ । यो पार्श्वचित्र तयार भएपछि समग्र पालिकाको विद्यमान अवस्थाको चित्रण हुनेछ, यसकासाथै भावी योजना तर्जुमा तथा रणनीति निर्माणका लागि समेत उपयोगी हुनेमा म विश्वस्त छु ।

विकासका विभिन्न सम्भावना बोकेको शिवनाथ गाउँपालिकाले यस पार्श्वचित्र प्रकासनसगै स्थानिय स्तरमा शिक्षा, स्वास्थ्य, सडक, विद्युत, सञ्चार लगायतका क्षेत्रहरुमा प्राथमिकताका अधारमा विकास निर्माणका कार्यमा मार्गदर्शन हुनेछ । पार्श्वचित्रले मार्गनिर्देशन गरेका विविध खालका विकास निर्माण सम्बन्धि कृयाकलापमा प्रदेश सरकारको समेत सहयोग र सहकार्य रहने छ ।

वहुउपयोगि सामग्री समेटिएको यो पार्श्वचित्र प्रकाशन पश्चात गाउँपालिकाले आफ्नो उद्देश्य पुरा गर्नमा सफल होस, पार्श्वचित्र प्रकाशनमा संलग्न टीमलाई धन्यवाद दिदै कार्य सफलताको शुभकामना व्यक्त गर्दछु ।

माया भट्ट

माननीय मन्त्री

उद्योग, पर्यटन, वन तथा वातावरण मन्त्रालय

माया भट्ट
माननीय मन्त्री



लिलाधर भट्ट
सदस्य, सुदूरपश्चिम प्रदेश सभा
वैतडी - २

प.स. : २०७५/२०७६

च.न. :



शुभकामना ।

स्थानीय तह संचालन ऐन २०७४ र स्थानीय तहको योजना तर्जुमा ऐन २०७४ र संशोधित २०७५ अनुरूप वैतडी जिल्ला, शिवनाथ गाँउपालिकाले गाँउपालिकाको पार्श्व चित्र (Rural Municipality Profile) तयार गरि प्रकाशित गर्न लागेको थाहा पाउदा अत्यन्तै खुशी लागेको छ ।

दिगो र योजनावद्ध विकासलाई अगाडि बढाउनका लागि वैज्ञानिक योजना पद्धतिको आवश्यकता पर्दछ । वैज्ञानिक योजना पद्धति निर्माणका लागि भरपर्दो तथ्याङ्क अपरिहार्य हुन्छ । त्यसैले तुलनात्मक अध्ययन, अनुसन्धान, विश्लेषण, विवेचना, सम्भावनाहरूको खोजी गर्न सही तथ्याङ्कले महत्वपूर्ण भूमिका खेल्दछ । कुनै पनि स्थानीय तहमा रहेका तत्कालिन विषयगत कार्यालयहरू तथा अन्य संघसंस्थाहरूको तथ्यगत स्थिति झल्कने गरी उपलब्ध भएसम्मका सूचनाहरूलाई व्यवस्थित ढंगले संकलन गरी नेपाल सरकार संघीय मामिला तथा सामान्य प्रशासन मन्त्रालयले निर्देशन गरे बमोजिम गाँउपालिकाहरूले आफ्नो क्षेत्रको विकासको लागि भरपर्दो तथ्याङ्कीय आधार तयार गर्नुपर्ने प्रावधान गरेको छ ।

गाँउपालिका क्षेत्र भित्र व्यवस्थित, योजनावद्ध र दिगो विकासका लागि आवश्यक परामर्श सेवाहरू जस्तै : MTMP, PDP, Master Plan, Periodic Development Plan, IUDP, Smart City जस्ता प्लानिङका लागि पार्श्वचित्र आधारभूत दस्तावेज हो । ग्रामीण क्षेत्रको समस्या पहिचान गरि तथा विकास निर्माणका कार्यहरू योजनावद्ध तरिकाले संचालनको लागि त्यस ठाउँको विविध बस्तुस्थितिको यथार्थ विवरण थाहा पाउन जरुरि छ । गाँउपालिकाको विद्यमान जनसंख्या, शैक्षिक अवस्था, सामाजिक अवस्था र परिवेश, आर्थिक स्थिति, भौगोलिक, सांस्कृतिक, राजनैतिक, स्वास्थ्य, वातावरण, जिविकोपार्जन र ऐतिहासिक लगायतका बस्तुस्थिति प्रतिविम्बित गर्ने कार्यमा यो पार्श्व चित्र आधार स्तम्भ हुने हुदा पार्श्वचित्र गाँउपालिकाको विकास निर्माणका कार्यहरूमा स्थानिय आवश्यकता, साधन श्रोत जनसहभागीता पहिचान गरि योजना तर्जुमा तथा कार्यान्वयन गर्ने र यस वारे सरोकार राख्ने व्यक्ति, स्थानिय तथा सरकारी तथा गैर सरकारी संघ संस्थाहरू र स्थानीय, प्रदेश एवं केन्द्र सरकारलाई समेत सहयोग सिद्ध हुनेमा विश्वस्त छु ।

शिवनाथ गाँउपालिकाले तयार गरेको गाँउपालिकाको पार्श्वचित्रले यस गाँउपालिकाको सर्वाङ्गिय विकासकालागी महत्वपूर्ण भूमिका निर्वाह गर्न सकोस् भन्ने शुभकामना व्यक्त गर्दै शिवनाथ गाँउपालिका वैतडीको पार्श्वचित्र तयार गर्नकालागी अथक प्रयास गर्नु हुने गाँउपालिका अध्यक्ष, आफ्नो अमूल्य समय दिई परामर्श सेवा प्रदान गर्ने अपसन्स फर रिशर्च एण्ड डेभलपमेन्ट अन सस्टेनिबिलिटि प्रा.लि. लगायत अन्य सहयोगी सबैलाई धन्यवाद दिन चाहन्छु ।

धन्यवाद ।

मिति २०७६/०२/१० गते

लिलाधर भट्ट
सदस्य,
सुदूर पश्चिम प्रदेश



जिल्ला समन्वय समितिको कार्यालय

सुदूरपश्चिम प्रदेश, नेपाल

०९५-५२०१४४
०९५-५२०२१२
०९५-५२०१७६
०९५-५२००५२
०९५-५२००९४

प.सं. : २०७५/०७६

मिति : २०७६/०२/१०

च. नं. :


शुभ-कामना



विकासकालागी Vision, Mission र Goal सहितको योजना चाहिन्छ । योजना बनाउन गाँउपालिकाको समग्र सुचनाको आवश्यकता पर्दछ । शिवनाथ गाँउपालिका बैतडीले यस विषयलाई हृदयङ्गम गरि आफ्नो गाँउपालिकाको बस्तुगत विवरण (Profile) तयार गरि प्रकाशन गर्न लागेकोमा म लाई ज्यादै खुसी लागेको छ ।

यस गाँउपालिकाको बस्तुगत विवरणले गाँउपालिकाको जनसंख्या विवरण, शैक्षिक स्थिति, भौतिक पूर्वाधार, स्वास्थ्य, कृषि, पर्यटन क्षेत्र लगायत प्राकृतिक तथा सामाजिक सम्पदाहरुको पहिचान एवं संरक्षण गरि गाँउपालिकाको ठोस प्रारूप तयार गरि बस्तुनिष्ठ र तथ्यपरक बनाउन यसको महत्वपूर्ण भुमिका रहनेछ । यसमा समावेश गरिएका सूचनाका आधारमा भविष्यमा शिवनाथ गाँउपालिका बैतडीले गाँउपालिकाको समग्र विकासकालागी ठूलो आधार बन्ने छ भन्ने विश्वास लिएको छु ।

अन्त्यमा: शिवनाथ गाँउपालिका बैतडीले गाँउपालिकाको समग्र विकासको सम्भावनालाई समेटदै समृद्धि तर्फ लाग्न यो बस्तुगत विवरण सफल होस भन्ने शुभ-कामना सहित शिवनाथ गाँउपालिका बैतडीको उत्तरोत्तर प्रगतिको कामना गर्दछु ।


सिद्धराज भट्ट
प्रमुख

जिल्ला समन्वय समिति,
बैतडी



शिवनाथ गाँउपालिका
गाँउ कार्यपालिकाको कार्यालय
सुल्याखोला, बिरेडी
सुदूरपश्चिम प्रदेश, नेपाल



दुई शब्द

नेपालको संविधान २०७२ अनुसार नेपाल राज्यको पुनःसंरचना गरि ७ वटा प्रदेश र ७५३ वटा स्थानीय तहहरू (नगरपालिका तथा गाउँपालिका) मार्फत संघीय लोकतान्त्रीक गणतन्त्रलाई संस्थागत गर्न चरणबद्ध विकासका प्रयासकालागि यथार्थ अवस्थाको पहिचान गरि सोही अनुरूप विकास निर्माणका कार्यहरू गर्न एउटा आधार दस्तावेज तयार गर्नुपर्ने आवश्यक देखिएकाले नेपाल सरकारले निर्धारित गरेको मापदण्ड अनुसार यस गाँउपालिकाको बस्तुगत विवरण (Profile) २०७५ तयार गर्ने कार्य सम्पन्न गरेका छौं ।

शिवनाथ गाँउपालिकाको बस्तुस्थितिको समग्र वर्तमान अवस्थाको वास्तविक जानकारी लिनका लागि घरधुरी सर्वेक्षण गरि यो बस्तुगत विवरण तयार पारिएको छ । बस्तुगत विवरणकोलागी आवश्यक पर्ने अन्य तथ्यांककालागी जिल्ला स्थित विभिन्न कार्यालयहरू र गाँउपालिकाबाट तथ्यांकलाई उक्त तथ्यांकलाई विश्लेषण गरि यस दस्तावेजले शिवनाथ गाँउपालिकाको सबैपक्षको सुचनालाई समेटने प्रयास गरेकोछ । यस दस्तावेजले शिवनाथ गाँउपालिकाको वर्तमान अवस्थाको चित्रण गर्नेछ, साथै शिवनाथ गाँउपालिकाको अवस्थाबारे बुझ्न र आगामी विकासकालागी योजना निर्माण गर्न मार्गदर्शन गर्नेछ ।

शिवनाथ गाँउपालिकाको बस्तुगत विवरण तयार गर्नकालागी प्राविधिक सहयोग अपसन्स फर रिशर्च एण्ड डेभलपमेन्ट अन सस्टेनिबिलिटी प्रा.लि. [ORDS Pvt. Ltd.] ले गरेको छ । उक्त कम्पनीले यस पालिकाको पार्श्व चित्र निर्माणकालागी पुर्याएको अमूल्य सहयोगकालागी हार्दिक धन्यवाद व्यक्त गर्न चाहान्छु । बस्तुगत विवरण तयार गर्नकालागी सहयोग तथा समन्वय गर्ने शिवनाथ गाँउपालिकाका पदाधिकारीहरू, कर्मचारीहरू, समावसेवी, शिक्षक, बुद्धिजीवी, व्यापारी, उद्यमीहरू, जिल्ला स्थित सरकारी तथा गैर सरकारी निकायहरू, सूचनादाता र स्थानीय सरोकारवाला सबैलाई मेरो तथा यस शिवनाथ गाँउपालिकाको तर्फबाट हार्दिक धन्यवाद व्यक्त गर्न चाहान्छु ।

यसका साथै यस बस्तुगत विवरणका आधारमा शिवनाथ गाँउपालिकाले विभिन्न क्षेत्रका सूचनालाई आधारमानी तत् तत् क्षेत्रको अवस्थाको विश्लेषण पश्चात प्रस्तावित योजनाहरू तयार गर्न सहयोग पुग्ने तथ्य प्रति हामी पुर्ण विश्वस्त छौं । हाम्रो देशको पुनःसंरचना पश्चात स्थापना भएका स्थानीय तहहरूको संस्थागत अवस्थाको पहिचानकालागि यस दस्तावेजले योजना निर्माण, कार्यान्वयन एवं मूल्यांकन गर्न ठुलो सहयोग पुर्याउने छ भन्ने विश्वास लिएको छु । यसका साथै यस दस्तावेजले यस गाँउपालिकाको यथार्थ चित्रण गरि संघ सरकार, प्रदेश सरकार, विभिन्न दातृ निकाय एवं विकासका साभेदारहरू एवं यस गाँउपालिकाका स्थानीय राजनीतिकर्मी र समुदायलाई अवस्थाको सही पहिचान गर्न समेत सहज गर्नेछ ।

अन्त्यमा आगामी दिनहरूमा गाँउपालिकाको समग्र विकासकालागि तयार गरिने वार्षिक र आवधिक योजनाहरूको निर्माण र कार्यान्वयन यसै दस्तावेजको आधारमा गरिने कुरा सबैलाई जानकारी गरि यसको सफल कार्यान्वयनकालागी प्रतिबद्धता व्यक्त गर्दछु ।

धन्यवाद ।



कर्ण सिंह साउद
अध्यक्ष



शिवनाथ गाँउपालिका गाँउ कार्यपालिकाको कार्यालय

सुल्या बैतडी
सुदूरपश्चिम प्रदेश, नेपाल
शिवनाथ, बैतडी
सुदूरपश्चिम प्रदेश, नेपाल



मन्तव्य

कुनै पनि क्षेत्र वा स्थानको विकासकालागी त्यस क्षेत्र वा स्थानको वस्तुस्थितिको अवस्थाका बारेमा ज्ञान नभई विकास निर्माणको कार्यलाई प्रभावकारी रूपमा अगाडी बढाउन सकिदैन। शिवनाथ गाँउपालिका बैतडीले गाँउपालिकाको सर्वाङ्गिक विकासकालागी आगामी दिनमा तर्जुमा गरिने विकास निर्माणका कार्यहरूलाई सफल रूपमा अगाडी बढाउनका निमित्त शिवनाथ गाँउपालिकाको समग्र अवस्थाको विस्तृत विवरण थाहाहुन आवश्यक ठानेकाले उक्त विवरणकालागी घरधुरी सर्वेक्षण गरि यो वस्तुगत विवरण (Profile) २०७५ तयार गरिएको छ। यस दस्तावेजले शिवनाथ गाँउपालिकाको सबै पक्षको सूचनालाई समेटेर गाँउपालिकाको वास्तविक अवस्थाको चित्रण गरेको छ। यस दस्तावेजबाट शिवनाथ गाँउपालिकाको सबै पक्ष र अवस्थाको बारेमा बुझ्न सहयोग पुग्ने प्रति हामीले आशा गरेका छौं।

यस गाँउपालिकाको वस्तुगत विवरण तयार गर्नकालागी अप्सन्स फर रिसर्च एण्ड डेभलपमेण्ट अन सस्टेनीविलिटी (ORDS) प्रा.लि. ले प्राविधिक सहयोग गरेको छ। ORDS ले यस दस्तावेज तयारीका लागि पुर्याएको प्राविधिक सहयोगका निमित्त हार्दिक धन्यवाद दिन चाहन्छु। उक्त कम्पनीका साथै यस दस्तावेजलाई पुरा गर्नका निमित्त प्रत्यक्ष, अप्रत्यक्ष रूपमा सहयोग गर्ने शिवनाथ गाँउपालिकाका पदाधिकारीहरू, कर्मचारीहरू, समावसेवी, शिक्षक, बुद्धिजीवी, व्यापारी, उद्यमीहरू, विभिन्न सरकारी तथा गैरसरकारी निकायहरू, सूचनादाता र स्थानीय सरोकारवालाहरू सहयोगका पात्र हुनु हुन्छ। सबै सहयोगीहरूलाई मेरो व्यक्तिगत तथा शिवनाथ गाँउपालिकाको तर्फबाट हार्दिक धन्यवाद व्यक्त गर्दछु।

हाम्रो देशको पुर्नसंरचना पश्चात स्थापना भएका स्थानीय तहहरूको संस्थागत अवस्थाको पहिचानकालागी यस वस्तुगत विवरणले गाँउपालिकामा पछाडी परेका महिला, बालबालिका, दलित, जेष्ठ नागरिक र अल्पसंख्यकलाई समेटेर अर्थपूर्ण योजना तर्जुमा, निर्माण, कार्यान्वयन एवं मूल्यांकन गर्नका साथै आगामी दिनमा गाँउपालिका, प्रदेश सरकार, केन्द्र सरकार एवं विकासका साभेदार दातृ निकायहरूले यस गाँउपालिकाको विकासका लागि बनाउने योजनाको खाका यसै दस्तावेजले मार्गदर्शन गरे अनुरूप तयार गरिने कुरामा मैले पुर्ण विश्वास गरेकी छु।

अन्त्यमा यस दस्तावेजले चित्रण गरेको यथार्थलाई सम्बोधनगर्नकालागी म सधै कटिबद्ध भएर आफ्नो जिम्मेवारी निभाउने कुरामा प्रतिबद्धता जाहेर गर्दै यस दस्तावेजले गाँउपालिकाको विकासकालागी गरिने कार्यहरूमा सम्पुर्ण विकासका साभेदारहरूलाई एकजुटभई कामगर्ने प्रेरणा र सहयोग मिलौस भनि शुभकामना व्यक्त गर्दछु।

धन्यवाद ।


कुष्मा चन्द
उपाध्यक्ष



शिवनाथ गाँउपालिका गाँउ कार्यपालिकाको कार्यालय

सुल्याखान, बैतडी
सुदूरपश्चिम प्रदेश, नेपाल
शिवनाथ, बैतडी
सुदूरपश्चिम प्रदेश, नेपाल

मन्तव्य



स्थानीय तह संचालन ऐन २०७४ र स्थानीय तहको योजना तर्जुमा ऐन २०७४ संशोधित २०७५ अनुरूप शिवनाथ गाँउपालिका सुल्याखान बैतडीले गाँउपालिका पार्श्व चित्र (Rural Municipality Profile) तयार गरि प्रकाशन गर्न गईरहेको विषयमा म एकदमै हर्सित र खुशी भएको छु।

कुनै पनि स्थान वा ठाउको बिकासका लागि योजना बनाउनकोलागी त्यस स्थान वा ठाउको वास्तविक अवस्थाको बारेमा ज्ञात हुनु अति आवश्यक हुन्छ। सत्य तथ्य तथ्यांकमा टेकेर बनाएको योजनाले मात्र लक्ष्य अनुसारको नतिजा दिन सक्दछ। सत्य तथ्य तथ्यांकको लागि बैज्ञानिक पद्धतिको अवलम्बन गरि सर्वेक्षण गरिनु पर्दछ। दिगो र योजनाबद्ध बिकासलाई अगाडि बढाउनका लागि बैज्ञानिक योजना पद्धतिको आवश्यकता पर्दछ। बैज्ञानिक योजना पद्धति निर्माणका लागि भरपर्दो तथ्याङ्क अपरिहार्य हुन्छ। त्यसैले तुलनात्मक अध्ययन, अनुसन्धान, विश्लेषण, विवेचना, सम्भावना, चुनौती र अवसरहरुको खोजी लागि अपसन्स फर रिशर्च एण्ड डेभलपमेन्ट अन सस्टेनिबिलिटी प्रा.लि. [ORDS Pvt. Ltd.] लाई यस गाँउपालिकाको पार्श्व चित्र तयार गर्नको लागि परामर्शदाता छनौट गरि घरधुरी सर्वेक्षणबाट यो बस्तुगत विवरण तयार पारिएको छ।

गाँउपालिकाको विध्यमान जनसख्या, शैक्षिक, सामाजिक, आर्थिक, भौगोलिक, सांस्कृतिक, राजनैतिक, स्वास्थ्य, वातावरण, जिविकोपार्जन र ऐतिहासिक लगायतका बस्तुस्थिति प्रतिविम्बित गर्ने कार्यमा यो पार्श्व चित्र आधार स्तम्भ हुने हुदा पार्श्वचित्र गाँउपालिकाको बिकास निर्माणका कार्यहरुमा स्थानिय आवश्यकता, साधन श्रोत जनसहभागीता पहिचान गरि योजना तर्जुमा तथा कार्यान्वयन गर्ने र यस बारे सरोकार राख्ने व्यक्ति, स्थानीय तथा राष्ट्रिय, सरकारी तथा गैर सरकारी संघ संस्थाहरुलाई समेत सहयोगी हुने र शिवनाथ गाँउपालिकाले यस बस्तुगत विवरणको आधारमा आगामी योजनाहरुलाई अगाडी बढाउने कुरामा म पुर्ण विश्वस्त र प्रतिबद्ध छु।

शिवनाथ गाँउपालिकाको पार्श्वचित्र तयार गर्नका लागि निर्णायक भुमिका निर्वाह गर्नु हुने शिवनाथ गाँउपालिकाका अध्यक्ष, उपाध्यक्ष, गाँउ कार्यपालिका सदस्य ज्यूहरु प्रति हार्दिक कृतज्ञता व्यक्त गर्न चाहान्छु र यस दस्तावेजलाई तयारीको लागि सहयोग गर्न हुने सम्पुर्ण कर्मचारीहरु, घरधुरी सर्वेक्षणका लागि खटिनु हुने सर्वेक्षकहरु, सुचनादाता, आफ्नो अमूल्य समय दिई परामर्श सेवा प्रदान गर्ने अपसन्स फर रिशर्च एण्ड डेभलपमेन्ट अन सस्टेनिबिलिटी प्रा.लि. लगायत अन्य सम्पुर्ण सहयोगीहरुलाई हार्दिक धन्यवाद प्रदान गर्दै आगामी दिनहरुमा यस दस्तावेजले मार्गदर्शन गरेबमोजिम गाँउपालिकाका योजनाहरुलाई कार्यान्वयन गर्ने प्रति आफु सधै समर्पित रहेने प्रतिबद्धता व्यक्त गर्दछु।

कमल सिंह महारा
प्रमुख प्रशासकिय अधिकृत



Options for Research and Development on Sustainability Pvt. Ltd.



स्थानीय तह संचालन ऐन २०७४ र स्थानीय तहको योजना तर्जुमा ऐन २०७४ संशोधन २०७५ अनुरूप नेपाल राज्यका ७५३ ओटा स्थानीय तहहरूले आफ्नो पालिकाको पार्श्व चित्र निर्माण गर्नु पर्ने प्रावधान अनुसार नेपाल सरकार संघीय मामिला तथा सामान्य प्रशासन मन्त्रालयको निर्देशन अनुसार शिवनाथ गाँउपालिकाले मन्त्रालयले निर्दिष्ट गरेको मापदण्डमा रही गाँउपालिकाको पार्श्व चित्र (Rural Municipality Profile) तयारीकालागी खुल्ला प्रतिस्पर्धा द्वारा अपसन्स फर रिशर्च एण्ड डेभलपमेन्ट अन सस्टेनिबिलिटी प्रा.लि.लाई छनौट गरि गाँउपालिकाको बस्तुगत विवरण तयार गर्ने जिम्मेवारी दिएको थियो । शिवनाथ गाँउपालिका बैतडीले यस कम्पनीलाई दिएको जिम्मेवारी सफलतापूर्वक पुरा गर्न पाउदा अत्यन्तै खुसी लागेको छ र शिवनाथ गाँउपालिकाले यस कम्पनीलाई दिएको अवसरकालागी हार्दिक आभार व्यक्त गर्न चाहान्छु ।

कुनै पनि योजनालाई सफल तथा पुर्ण गर्नका लागी वैज्ञानिक पद्धतिको अवलम्बन गर्न अति आवश्यक हुन्छ । वैज्ञानिक पद्धतिको अवलम्बन गरेर मात्र तुलनात्मक अध्ययन, अनुसन्धान, विश्लेषण, विवेचना, सम्भावनाहरूको खोजी गर्न सकिन्छ । शिवनाथ गाँउपालिकाले सर्वाङ्गीण विकासका लागी भविष्यमा निर्माण गर्नु पर्ने योजनाहरूको लागी आधारभुत र मुख्य दस्तावेजको रूपमा यो बस्तुगत विवरण रहने भएकोले गाँउपालिकाको दिगो र योजनाबद्ध विकासलाई अगाडि बढाउनका निमित्त आवश्यक पर्ने तथ्यांक, श्रोत, नक्सा, जनसंख्या, स्वास्थ्य, शिक्षा, अर्थ, सामाजिक, धार्मिक, भौगोलिक, सांस्कृतिक, राजनीतिक, वातावरण, कृषि, पशु, रोजगारी, पर्यटन र ऐतिहासिक बस्तुस्थितिलाई विश्लेषणत्मक र वैज्ञानिक तरिकाले अध्ययन तथा अनुसन्धान गरि सम्पुर्ण गाँउपालिकाको जानकारीलाई समेटेन घरधुरी सर्वेक्षण, समुदाय भेटघाट, अन्तरक्रिया, अन्तर्वार्ता, छलफल, जनगणना २०६८ को तथ्यांकलाई अध्ययन तथा विश्लेषण, विधालय तथा धार्मिक स्थलहरूको अवलोकन गरि पार्श्वचित्र निर्माणकालागी आवश्यक प्राथमिक तथा द्वितीयक तथ्यांकको संकलन गरि पार्श्व चित्रको निर्माण गरिएको छ । यस बस्तुगत विवरणले शिवनाथ गाँउपालिकाको समग्र विकासकालागी आवश्यक पर्ने भावी योजना तथा नीति निर्माणकालागी महत्वपुर्ण भुमिका निर्वाह गरि कोशेढुंगाको रूपमा सावित हुनेछ भन्ने पुर्ण विश्वास लिएको छु ।

शिवनाथ गाँउपालिकाको पार्श्व चित्र निर्माणकालागी आवश्यक पर्ने तथ्यांक संकलनकालागी सहयोग पुर्याउनु हुने शिवनाथ गाँउपालिका बैतडीका अध्यक्ष ज्यू, उपाध्यक्ष ज्यू, वडा अध्यक्ष ज्यू, प्रमुख प्रशासकिय अधिकृत ज्यू लगायत सम्पुर्ण कर्मचारीहरू, सुपरभाईजरहरू, गणकहरू, तथ्यांक विश्लेषक, कार्यक्रम विज्ञ, समाजसेवी, बुद्धिजीवि, सरकारी तथा गैर सरकारी निकायहरू, जिल्ला समन्वय समिति बैतडी, जिल्ला मालपोत कार्यालय बैतडी, जिल्ला नापी कार्यालय बैतडी, जिल्ला स्वास्थ्य कार्यालय बैतडी, जिल्ला शिक्षा कार्यालय बैतडी, डिभिजन सहकारी कार्यालय बैतडी, जिल्ला वन कार्यालय बैतडी, घरेलु तथा साना उद्योग कार्यालय बैतडी लगायत प्रत्यक्ष र परोक्ष रूपमा सहयोग पुर्याउने सबै व्यक्तित्व र निकायहरू एवम् यस दस्तावेजलाई अन्तिम प्रारूप दिई प्रकाशन गर्न सहयोग पुर्याउने आईटेकलाई विशेष धन्यवाद व्यक्त गर्दछु ।

अन्त्यमा, शिवनाथ गाँउपालिकाको पार्श्व चित्र तयारीकालागी यस कम्पनीलाई अवसर दिनु भएकोमा र समय समयमा आवश्यक सहयोग तथा समन्वयकालागी शिवनाथ गाँउपालिका अध्यक्ष ज्यू लाई हार्दिक धन्यवादका साथै कृत्यज्ञता व्यक्त गर्दै यस पार्श्व चित्रले चित्रण गरेको आधारमा आफ्ना आगामी विकासका योजनाहरू सफलतापूर्वक तयार गरि कार्यान्वयन गर्न शिवनाथ गाँउपालिका बैतडी पुर्ण रूपमा सफल होस भनि हार्दिक शुभकामना व्यक्त गर्दछु ।

धन्यवाद ।

लोकेश लाल शाह
अध्यक्ष

बिषय सूची

१.	गाँउपालिका र नगरपालिकाको परिचय.....	१६
१.१	ऐतिहासिक पृष्ठभूमि.....	१६
१.२	नामाकरण.....	१६
१.३	अवस्थिति (सिमाना)	१६
१.४	क्षेत्रफल.....	१६
२.	भौगोलिक स्वरूप :	१६
३.	स्थानीय चाडपर्व तथा जात्रा र मेलाको विवरण	१७
४.	धार्मिक स्थलहरूको विवरण	१७
५.	पर्यटकीय स्थलहरूको विवरण	२२
६.	वर्तमान भू-उपयोग सम्बन्धी विवरण.....	२३
७.	वन क्षेत्र/नर्सरी सम्बन्धी विवरण	२३
८.	शिवनाथ गाँउपालिकाको घरधुरी विवरण.....	२४
९.	धर्मको आधारमा घरधुरीको विवरण	२४
१०.	जातियताको आधारमा घरधुरीको विवरण.....	२४
११.	घरको स्वामित्वको प्रकारको आधारमा घरधुरीको विवरण	२५
१२.	खानेपानीको श्रोतको आधारमा घरधुरी विवरण.....	२५
१३.	खानेपानीको उपलब्धता र पानी लिन लाग्ने समयको आधारमा घरधुरी विवरण	२५
१४.	जमिनमा सिंचाइको अवस्थाको आधारमा वडा अनुसार घरधुरीको विवरण	२६
१५.	जमिनमा सिंचाइको श्रोतको उपलब्धताको आधारमा घरधुरीको (संख्या र प्रतिशतको) विश्लेषण	२६
१६.	शिवनाथ गाउपालिकाको वडा अनुसारको कुल जनसंख्या विवरण	२६
१७.	उमेर र लिङ्गका आधारमा जनसंख्याको विवरण	२६
१८.	उमेरका आधारमा वडा अनुसार जनसंख्याको विवरण.....	२७
१९.	मातृभाषाको आधारमा जनसंख्याको विवरण	२७
२०.	दोस्रोभाषाको आधारमा जनसंख्याको विवरण	२७
२१.	धर्मको आधारमा जनसंख्याको विवरण.....	२७
२२.	जातजाति अनुसार जनसंख्या विवरण	२८
२३.	शिवनाथ गाँउपालिकामा रहेको कुल जनसंख्याको बैबाहिक अवस्थाको आधारमा जनसंख्या विवरण	२८
२४.	अपांगताको आधारमा वडा अनुसारको जनसंख्या (Population by disability)	२८
२५.	अपाङ्गता भएका ब्यक्तिहरूको लिंगको आधारमा जनसंख्या विवरण [Population by disability]	२८
२६.	अपाङ्गता परिचयपत्र लिएका बालबालिकाको विवरण.....	२९
२७.	अपाङ्गता परिचय पत्र लिएका ब्यक्तिहरूको वडागत रूपमा जनसंख्या विवरण.....	२९
२८.	अपाङ्गताको आधारमा जनसंख्या विवरण.....	२९
२९.	छानाको प्रकारको आधारमा घरधुरी संख्या.....	२९
३०.	मिताको प्रकारको आधारमा घरधुरी संख्या	३०

३१.	जगको प्रकारको आधारमा घरधुरी संख्या	३०
३२.	इन्धनको प्रयोगको आधारमा घरपरिवार विवरण	३०
३३.	खाना पकाउन प्रयोग गरीने चुलोको आधारमा घरपरिवार विवरण	३१
३४.	बत्ती प्रयोगको आधारमा घरपरिवार विवरण.....	३१
३५.	उपलब्ध सेवा सुविधाको आधारमा घरपरिवार विवरण	३१
३६.	शौचालय प्रयोगको आधारमा घरपरिवार विवरण.....	३२
३७.	सडकको पहुँचको आधारमा घरपरिवार विवरण	३२
३८.	वसाई सराई सम्बन्धी विवरण.....	३२
३९.	खाद्यान्न आत्मनिर्भरताको अवस्था.....	३२
४०.	लिंगको आधारमा घरधुरीको स्वामित्व सम्बन्धी विवरण	३३
४१.	भूस्वामित्व तथा उपभोग अनुसार घरधुरी सम्बन्धी विवरण	३३
४२.	आफ्नो स्वामित्वमा रहेको जग्गा जमिनबाट भएको उत्पादनले परिवारलाई खान पुग्ने घरधुरीको विश्लेषण	३३
४३.	आर्थिक वर्ष २०७४।०७५ को पञ्जिकरणको विवरण	३४
४४.	आर्थिक वर्ष २०७४।०७५ मा भएको नागरिकता तथा अन्य सिफारिसहरूको विवरण	३५
४५.	सामाजिक सुरक्षा भत्ता पाउने जेष्ठ नागरिक, एकल महिला, बिधुवा र दलित बालबालिकाहरूको वडा अनुसार विवरण.....	३५
४६.	शैक्षिक संस्थाहरूको विवरण.....	३५
४७.	विश्वविद्यालय तथा कलेजहरू	३५
४८.	५ बर्ष र सो भन्दा माथिकाको साक्षरताको आधारमा जनसंख्याको विवरण	३६
४९.	बिधालय जाने तथा बिधालय नजाने जनसंख्याको विवरण.....	३६
५०.	बिधालयमा अध्ययन गरिरहेका छात्रछात्राहरूको विवरण २०७५	३६
५१.	शिवनाथ गाँउपालिकाको जनसंख्याको वडा अनुसारको साक्षरता विवरण	३६
५२.	शिवनाथ गाँउपालिकाको वडा अनुसारको साक्षरता प्रतिशत	३७
५३.	वडा अनुसार बिधालय जाने जनसंख्याको विवरण	३७
५४.	वडा अनुसार बिधालय जाने जनसंख्याको लिंगको आधारमा विवरण	३७
५५.	वडा अनुसार बिधालय जाने जनसंख्याको उमेरको आधारमा विवरण	३७
५६.	बालविकास केन्द्रको विवरण	३८
५७.	शिक्षक, बिधार्थी तथा कक्षा कोठाको विवरण.....	३८
५८.	शिवनाथ गाँउपालिकामा रहेका बिधालयहरूको मौतिक अवस्थाको विवरण	४०
५९.	विद्यमान स्वास्थ्य सेवाहरू.....	४२
६०.	खोप सेवाको विवरण.....	४२
६१.	खोप सेवा छोडने बालबालिकाको अवस्था.....	४२
६२.	विगत ३ वर्षहरूको पोषणको अवस्था	४२
६३.	कुपोषणको अवस्था.....	४३
६४.	दीर्घ रोगको कारणले मृत्यु भएका बालबालिका सम्बन्धी विवरण	४३
६५.	लिंग अनुसार बाल विवाह सम्बन्धी विवरण (२० वर्ष मुनिका)	४३
६६.	बालबालिकाहरूको हत्या अपहरण सम्बन्धी विवरण.....	४३
६७.	बालकलबहरूको विवरण	४३
६८.	जन्मदर्ता भएका बालबालिकाको संख्या	४३

६९.	महिला हिसां सम्बन्धी विवरण	४४
७०.	वातावरण तथा सरसफाई.....	४४
७१.	सेवा प्रवाह विवरण	४४
७२.	कृषि सेवा केन्द्र, उपकेन्द्र, कृषक समूह,	४४
७३.	पशु सेवा केन्द्र, उपकेन्द्र, कृषक समूह,	४४
७४.	हृलाक सेवा केन्द्र	४४
७५.	गाँउपालिकाका हालका भवनहरू	४५
७६.	वसपार्क वा वस स्टेशन.....	४५
७७.	सिचाइको स्रोत तथा सिंचत क्षेत्रहरू	४५
७८.	गाँउपालिका मित्र रहेका तथा निर्माणाधीन खानेपानी योजनाहरू	४६
७९.	गाँउपालिका मित्र रहेका तथा छोएका नदीनाला र खोलाहरू	४७
८०.	गाँउपालिकाको वस्तीबाट सडक सम्म पुग्न लाग्ने दुरी.....	४७
८१.	गाँउपालिकाको टाढाको वस्तीबाट गाँउपालिकाको केन्द्र सम्म पुग्न लाग्ने समय	४८
८२.	वैक तथा वित्तीय संस्था	४८
८३.	अचल सम्पती विवरण	४८
८४.	सडक सञ्जालको विद्यमान अवस्था.....	४९
८५.	निर्माणाधीन गाँउ स्तरीय सडकहरू	४९
८६.	गाँउपालिका क्षेत्र मित्र चल्ने सवारी साधनहरूको विवरण.....	५०
८७.	सार्वजनिक शौचालय सम्बन्धी विवरण	५०
८८.	दैबिय तथा प्राकृतिक प्रकोपबाट प्रभावितहुने घरधुरी सम्बन्धी विवरण	५०
८९.	बिभिन्न प्रकारका प्रकोपबाट प्रभावितहुने घरधुरीहरूको प्रकोप अनुसार वडागत विवरण.....	५०
९०.	जंगली जनावरको प्रकोप तथा जंगली जनावरको आतंक :	५०
९१.	प्रकोपबाट प्रभावितहुने घरधुरीहरूको आर्थिक क्षतीको वडागत विवरण	५०
९२.	१६ बर्षमुनीका बालबालिका बालश्रमिकको रूपमा गएका घरधुरीहरूको विवरण.....	५१
९३.	बालश्रम गरिरहेका बालबालिकाहरूको विवरण.....	५१
९४.	कामदारको रूपमा घर/परिवारवाट घर बाहिर गएका बालबालिकाहरूको कामको प्रकृतिका आधारमा विवरण	५१
९५.	धुम्रपान गर्ने महिला तथा पुरुषहरूको विवरण.....	५१
९६.	महिनावारी सम्बन्धि भेदभावको अवस्था बारे घरधुरीको विवरण.....	५२
९७.	विपद व्यवस्थापन पूर्व तयारी सम्बन्धी विवरण	५२
९८.	शहरी विद्युतीकरण	५२
९९.	दुर संचार सम्बन्धी विवरण	५२
१००.	भोलुङ्गे पुल/पुलपुलेसा सम्बन्धी विवरण.....	५२
१०१.	व्यापारिक केन्द्रहरूको विवरण	५३
१०२.	सामुदायिक भवनहरूको विवरण	५३
१०३.	सार्वजनिक पाटीपौवा सम्बन्धि विवरण.....	५३
१०४.	सार्वजनिक चौतारा सम्बन्धि विवरण	५३
१०५.	पानी घट्ट सम्बन्धि विवरण.....	५४
१०६.	खेल मैदान सम्बन्धी विवरण.....	५४

१०७.	पार्क, वनस्पति तथा उद्यान सम्बन्धी विवरण	५४
१०८.	गाँउपालिकाको कार्यालय देखि प्रत्येक वडा केन्द्र सम्मको दूरी	५४
१०९.	राष्ट्रिय तथा अन्तराष्ट्रिय गैरसरकारी संघसंस्थाको विवरण	५४
११०.	मुख्य पेशाको आधारमा घरधुरीको वडा अनुसारको विवरण.....	५५
१११.	पेशाको आधारमा जनसंख्याको वडा अनुसारको विवरण	५५
११२.	औसत मासिक पारिवारिक आम्दानीको आधारमा घरधुरी विवरण.....	५५
११३.	औसत मासिक पारिवारिक वचत विवरण	५५
११४.	ऋणको अवस्थाको आधारमा घरधुरी विवरण	५६
११५.	ऋणको श्रोतको आधारमा घरधुरी विवरण	५६
११६.	घरब्यवहारको निर्णय गर्ने प्रकृत्यामा सहभागीताको आधारमा घरधुरी विश्लेषण	५७
११७.	घरपरिवारको कामको निर्णय गर्ने प्रकृत्यामा सहभागीताको आधारमा घरधुरी विश्लेषण.....	५७
११८.	बैंक खाता संचालनको निर्णय गर्ने प्रकृत्यामा सहभागीताको आधारमा घरधुरी विश्लेषण	५७
११९.	उपभोक्ता समितिमा सहभागीता सम्बन्धी निर्णय गर्ने प्रकृत्यामा सहभागीताको आधारमा घरधुरी विश्लेषण	५८
१२०.	छोराछोरीको विवाह गर्ने निर्णय गर्ने प्रकृत्यामा सहभागीताको आधारमा घरधुरी विश्लेषण	५८
१२१.	ब्यापार व्यवसाय सम्बन्धि निर्णय गर्ने प्रकृत्यामा सहभागीताको आधारमा घरधुरी विश्लेषण.....	५८
१२२.	उपचारको लागी पहिलो पटक धामी भाक्ने संग जाने घरधुरी विवरण.....	५८
१२३.	उपचारको लागी पहिलो पटक सरकारी स्वास्थ्य संस्थामा जाने घरधुरी विवरण	५९
१२४.	उपचारको लागी पहिलो पटक प्राईमिट क्लिनिकमा जाने घरधुरी विवरण.....	५९
१२५.	उपचारको लागी पहिलो पटक बढ्द संग जाने घरधुरी विवरण.....	५९
१२६.	घरदेखि स्वास्थ्य संस्था सम्म लाग्ने समयको आधारमा घरधुरी विवरण	५९
१२७.	विद्युत/सौर्य उर्जा आयोजनाहरूको स्थिति	६०
१२८.	वार्षिक कृषिजन्य उत्पादनका लागी उपयोग गरिएको जमिन सम्बन्धी विवरण	६०
१२९.	वार्षिक कृषि खाद्य पदार्थ उत्पादन सम्बन्धी विवरण	६०
१३०.	तरकारी उत्पादनको लागी प्रयोग गरिएको जमिनको अवस्था सम्बन्धी विवरण	६०
१३१.	तरकारी उत्पादन सम्बन्धी वडागत रूपमा विवरण	६१
१३२.	फलफुल उत्पादनको लागी वडागत रूपमा प्रयोग गरिएको जमिनको विवरण (रोपनीमा)	६१
१३३.	फलफुल उत्पादनको वडागत रूपमा विवरण (क्वीन्टलमा)	६२
१३४.	गाँउपालिकामा पालिने पशुधनको वडा अनुसार पशुधनको जातका आधारमा अवस्था सम्बन्धी विवरण	६२
१३५.	गाईबाट उत्पादनहुने दुधको वडागत रूपमा विवरण (लिट्रमा).....	६३
१३६.	मैसीबाट उत्पादन दुधको वडागत रूपमा विवरण (लिट्रमा)	६३
१३७.	पशुधन अन्तरगत कुखुरा, परेवा र माछाको उत्पादन सम्बन्धी विवरण	६३
१३८.	पशुधन मध्ये कुखुराबाट उत्पादन हुने अण्डा र मासुको अवस्था सम्बन्धी विवरण.....	६४
१३९.	पशुधन मध्ये खसी तथा बाख्राबाट उत्पादन हुने मासुको अवस्था सम्बन्धी विवरण.....	६४
१४०.	पशुधन मध्ये रांगा र बंगुर बाट उत्पादन हुने मासुको अवस्था सम्बन्धी विवरण.....	६४
१४१.	गाँउपालिकाबाट बाहिर निकासी हुने वस्तुहरूको विवरण (वन पैदावार)	६४
१४२.	गाँउपालिकामा संचालन भईरहेका ब्यापारीक तथा व्यवसायीक पसलहरूको विवरण	६४
१४३.	व्यापार, व्यवसाय (निर्माण व्यवसायी समेत) सम्बन्धी विवरण.....	६५
१४४.	उद्योग, व्यापार, व्यवसाय (निर्माण व्यवसायी समेत) सम्बन्धी विवरण.....	७०

१४५.	व्यापार, व्यवसाय दर्ता सम्बन्धी विवरण	७०
१४६.	गाँउपालिकाको आय व्ययको विवरण	७१
१४७.	गाँउपालिका/नगरपालिकाले सञ्चालन गरेका प्रमुख कार्यक्रम तथा योजनाहरू	७२
१४८.	गाँउपालिकाको कार्यालयमा निर्वाचित तथा मनोनित जनप्रतिनिधीहरूको विवरण	७३
१४९.	गाँउपालिकाको कार्यालयमा हाल कार्यरत कर्मचारीहरूको विवरण.....	७४
१५०.	गाँउपालिकाको कार्यालयमा व्यवस्थापन गरिएका दरबन्दि र कर्मचारी संख्या विवरण	७४
१५१.	स्थानीय राजनैतिक दलहरू	७५
१५२.	गाँउपालिकासंग साभेदारी गरेका संघ संस्थाहरू	७५
१५३.	गाँउपालिकाको स्थापनाकाल देखि हालसम्मका प्रमुखहरूको विवरण	७५
१५४.	बिमानस्थलहरूको विवरण.....	७६
१५५.	शवदाह विवरण	७६
१५६.	गाँउपालिकाबाट बाहिर निकासी हुने वस्तुहरूको विवरण (वन पैदावार).....	७६
१५७.	बेरोजगारको तथ्याङ्क	७६
१५८.	सुरक्षा ईकाईहरू.....	७६
१५९.	एफ.एम / रेडियो स्टेशनहरूको विवरण.....	७६
१६०.	शिवनाथ गाँउपालिका अर्न्तगत संचालनमा रहेका विभिन्न उद्योगहरूको विवरण	७७
१६१.	प्राकृतिक श्रोत (खानी/खनिज आदि)	७७
१६२.	सुकुम्वासीको तथ्याङ्क	७७
१६३.	मुक्त हलियाहरूको तथ्याङ्क	७७
१६४.	घरमाडामा बस्नेहरूको विवरण	७८
१६५.	गाँउपालिका आफैले बनाएका नियम र विनियमहरूको विवरण	७८
१६६.	गाँउपालिकाका अवसर, चुनौति र समस्याहरू	७८
१६७.	अनुसुचीहरू	७९
१.	बिद्यालयमा अध्ययन गरिरहेका छात्रछात्राहरूको विवरण	८०
२.	लिंगको आधारमा जनसंख्याको GIS श्रोत नक्सा.....	८५
३.	जातजातिको आधारमा जनसंख्याको GIS श्रोत नक्सा.....	८६
४.	शैक्षिक संस्थाहरूको GIS श्रोत नक्सा.....	८७
५.	खाद्य सुरक्षाको अवस्थको GIS श्रोत नक्सा	८८
६.	जमिनको बिभाजनको GIS श्रोत नक्सा.....	८९
७.	गाँउपालिकामा रहेका सेवाकेन्द्रहरूको GIS श्रोत नक्सा	९०
८.	मन्दिर तथा पर्यटन क्षेत्रको GIS श्रोत नक्सा	९१

शिवनाथ गाँउपालिका सुल्याखान, बैतडीको बस्तुगत विवरण २०७४/०७५

ISHIVNATH RURAL MUNICIPALITY PROFILE -2074/75]

१. गाँउपालिका र नगरपालिकाको परिचय

१.१ एतिहासिक पृष्ठभूमि

नेपालको संविधान २०७२ जारी भइसकेपछि देश संघिय गणतान्त्रीक मूलकका रुपमा स्थापीत हुन पुग्यो । नेपाललाई संघिय गणतान्त्रीक मुलुकका रुपमा स्थापित गर्ने एवं गणतान्त्रीक शासन व्यवस्थाको रुपमा नेपाल राज्यलाई केन्द्र सरकार, ७ वटा प्रदेश सरकार र ७५३ वटा स्थानीय सरकारमा शासन व्यवस्था कायम गरीएको छ भने देशका ७७ जिल्लामा स्थानीय सरकार, प्रदेश सरकार एवं केन्द्रिय सरकार संग समन्वयकारी भुमिका निर्वाह गर्न जिल्ला समन्वय समिति रहने व्यवस्था गरीएको छ ।

बैतडी जिल्लालाई ४ नगरपालिका र ६ गाँउपालिका गरी १० वटा स्थानीय तहमा विभाजन गरीएको छ । शिवनाथ गाँउपालिक बैतडी जिल्लाका १० वटा स्थानीय तहहरु मध्ये एक तह हो । शिवनाथ गाँउपालिकाको संरचना तयार गर्दा साविकको गा.वि.स. शर्माली, उदयदेव, कुलाऊ वडा नं. ९, महाकाली वडा नं. ७, ८ र ९ र शिवनाथ १ देखि ५ नम्बर वडाहरुको भुभागलाई समेटेर गाँउपालिकाको गठन भएको हो । शिवनाथ गाँउपालिका बैतडीले दैनिक कामकाज संचालनकालागी गाँउपालिकाको कार्यालय शिवनाथ गाँउपालिका वडा नं. ६, सुल्याखानमा स्थापित गरेकोछ । वर्तमान अवस्थामा गाँउपालिकाले आफ्नो कामकाज संचालनका लागी भवन भाँडामा लिएर सेवा संचालन गरिरहेको छ ।

१.२ नामाकरण

सुदूरपश्चिम प्रदेश सरकार र यस प्रदेश भित्रका ९ वटा जिल्लाहरुलाई ८८ वटा स्थानीय तहमा विभाजन गरिएको छ । बैतडी जिल्लाका १० वटा स्थानीय तहहरु मध्ये शिवनाथ गाँउपालिका एक स्थानीय तहको प्रतिनिधित्व गर्दछ । संघिय पुर्नसंरचना पश्चात गठित स्थानीय तहको नामाकरणका लागि प्रस्ताव गर्दा विभिन्न प्रस्तावहरु छलफलमा आए जसमा अन्तमा, नामाकरणको सन्दर्भमा चर्चा गर्दा यस गाँउपालिकाको नाम यस क्षेत्रका मुख्य देवता शिवनाथको नाम बाट शिवनाथ गाँउपालिका नामाकरण गर्न सहमत भए अनुसार नै यस गाँउपालिकाको नामाकरण शिवनाथ राखिएको हो ।

१.३ अवस्थिति (सिमाना)

शिवनाथ गाँउपालिक बैतडीको सदरमुकाममा अवस्थित दशरथचन्द्र नगरपालिकाको दक्षिण तिर अवस्थित छ । हाल गाँउपालिकमा ६ वटा वडाहरु छन् । यसको सिमानालाई हेर्दा, यसको पूर्वमा मेलौली नगरपालिका, पश्चिममा महाकाली नदी (भारत), उत्तरमा पञ्चेश्वर गाँउपालिकाको र दक्षिणमा सूर्नया गाड रहेका छन् ।

केन्द्र	साविकको शिवनाथ गाविसको सुल्याखानमा		
सिमाना	पूर्वमा : मेलौली नपा	पश्चिममा :	महाकाली नदी (भारत)
	उत्तर : पञ्चेश्वर गापा	दक्षिण :	सूर्नया गाड (डडेल्धुरा)

१.४ क्षेत्रफल

शिवनाथ गाँउपालिक ८१.६५ वर्ग कि.मी. क्षेत्रमा फैलिएको छ ।

गाँउपालिका	शिवनाथ
क्षेत्रफल	८१.६५ वर्ग कि.मि.

२. भौगोलिक स्वरुप :

शिवनाथ गाँउपालिका, सुल्याखान बैतडीको भौगोलिक स्वरुपको कुरा गर्दा नेपालको संविधान, २०७२ को भावना अनुरूप मुलुक संघीय गणतान्त्रीक संरचना अर्न्तगत देशको पश्चिमी भुगोल सुदूरपश्चिम प्रदेश अर्न्तगत ९ वटा जिल्ला विगतको सेती महाकाली अञ्चलको भुगोललाई समेटेर बनेको छ । ९ वटा जिल्लालाई ८८ वटा स्थानीय तहमा विभाजन गरीएको छ । बैतडी जिल्लामा रहेका १० वटा स्थानीय तह मध्ये शिवनाथ गाँउपालिका १ स्थानीय तह हो । यस गाँउपालिकाको भौगोलिक अवस्थिति लाई हेर्ने हो भने यो बैतडी जिल्लाको सदरमुकाम अवस्थित दशरथचन्द्र नगरपालिकाको दक्षिण भुगोलमा रहेको छ । यस गाँउपालिका भरी अग्ला र होचा पर्वतमालाहरुले भरीपुर्ण रहेकोछ । अग्ला होचा पहाडलाई छिचोल्दै बग्ने खोलाहरु (गाड) ले पहाडका फेदमा वगरहरु बनाई मलीला र उर्वर खेतहरुका फाँटहरु अवस्थित छन् ।

पहाडको अधिकासं भू भाग वन जंगल र भाडीहरुले ढाकेको छ । यसको होचो भाग महाकाली नदीको वगर लिसन्ड घाट क्षेत्र पर्दछ भने उच्च शिखरमा शिवनाथ मन्दिर पर्दछन् । पहाडी भुभागहरुमा भिरालो र हलुका सम्म परेका क्षेत्रमा मानव बस्तीहरु बसेका छन् । बस्तीको सेरोफेरोको भुभागहरु खेती योग्य जमिनको रुपमा उपयोग गरीएको पाईन्छ । यो गाँउपालिका पूर्वमा मेलौली नगरपालिका, उत्तरमा पञ्चेश्वर गाँउपालिका, दक्षिणमा सूर्नया गाड, र पश्चिममा महाकाली नदीको वगरको वीचको भुगोल नै शिवनाथ गाँउपालिकाको भौगोलिक अवस्थिती हो ।

३. स्थानीय चाडपर्व तथा जात्रा र मेलाको विवरण

शिवनाथ गाँउपालिकामा बस्ने समुदायले मनाउने मुख्य चाडपर्व, जात्रा तथा मेलाहरूको विवरण निम्नानुसार रहेको छ ।

क) चाडपर्व :

क्र. सं.	चाडपर्व	मनाइने महिना	तिथि	मनाउने जातजाति
१	विशु (नयाँ वर्ष)	बैसाख	बैसाख १ गते	सबै हिन्दु धर्म मान्नेहरू जातजातिहरू
२	रक्षाबन्धन तथा जनेउ पुर्णिमा	श्रावण	श्रावण शुक्ल पुर्णिमा	सबै हिन्दु धर्म मान्नेहरू जातजातिहरू
३	कृष्ण जन्माष्टमी	भाद्र	भाद्र कृष्ण अष्टमी	सबै हिन्दु धर्म मान्नेहरू जातजातिहरू
४	गौरा पर्व	भाद्र	गौरा पंचमी देखि अष्टमी सम्म	सबै हिन्दु धर्म मान्नेहरू जातजातिहरू
५	दशै	असोज	आश्विन शुक्ल दशै	सबै हिन्दु धर्म मान्नेहरू जातजातिहरू
६	असोज नवरात्री	असोज, कार्तिक	आश्विन प्रतिपदा/घटस्थापना देखि कोजाग्र पूर्णिमा सम्म	सबै हिन्दु धर्म मान्नेहरू जातजातिहरू
७	तिहार (लक्ष्मी पुजा र भाई टिका)	कार्तिक	कार्तिक आवाशयमा तथा शुक्ल दितिया	सबै हिन्दु धर्म मान्नेहरू जातजातिहरू
८	नरहरी संक्रान्ती	माघ	माघ १ गते	सबै हिन्दु धर्म मान्नेहरू जातजातिहरू
९	शिवरात्री	फाल्गुन	फाल्गुन चतुर्दशी	सबै हिन्दु धर्म मान्नेहरू जातजातिहरू
१०	राम नवमी	चैत्र	चैत्र शुक्ल नवमी	सबै हिन्दु धर्म मान्नेहरू जातजातिहरू
११	चैते दशै	चैत्र	चैत्र शुक्ल दशमी	सबै हिन्दु धर्म मान्नेहरू जातजातिहरू
१२	होली	फाल्गुन / चैत्र	फाल्गुन शुक्ल पक्ष एकादशी देखि पुर्णिमा	सबै हिन्दु धर्म मान्नेहरू जातजातिहरू
१३	तीज	भाद्र	भाद्र शुक्ल तृतिया	सबै हिन्दु धर्म मान्नेहरू जातजातिहरू
१४	हरेली संक्रान्ति	श्रावण	श्रावण संक्रान्ती	सबै हिन्दु धर्म मान्नेहरू जातजातिहरू
१५	ओल्के संक्रान्ती	भाद्र	भाद्र संक्रान्ति	सबै हिन्दु धर्म मान्नेहरू जातजातिहरू
१६	बुढौनी	असोज	असोज संक्रान्ति	सबै हिन्दु धर्म मान्नेहरू जातजातिहरू

श्रोत : शिवनाथ गाँउपालिका सर्वेक्षण २०७५

ख) जात्रा र मेलाहरूको विवरण :

क्र. सं.	जात्रा	मनाइने स्थान	मनाइने महिना	तिथि	मनाउने जातजाति
१	शिवनाथकी जात	शिवनाथ मन्दिर	कार्तिक	शुक्ल सप्तमी	सबै जातजातिहरू
२	देगडाकी जात	देगडा भगवती	कार्तिक	शुक्ल अष्टमी	सबै जातजातिहरू
३	खोलाकेदारकी जात	खोलाकेदार	कार्तिक	शुक्ल पक्ष	सबै जातजातिहरू
४	कफाडीकी जात	उदयदेव मन्दिर	असोज र चैत्र	शुक्ल अष्टमी	सबै जातजातिहरू
५	पुसडे गौनान	नँडरौ घाट	माघ	माघ संक्रान्ति	सबै जातजातिहरू
६	जिमेश्वर जात	जिमेश्वर	बैसाख र मंसिर	शुक्ल चतुर्दशी	सबै जातजातिहरू
७	नँडरौ जात	कुण	मंसिर	शुक्ल पुर्णिमा	सबै जातजातिहरू

श्रोत : शिवनाथ गाँउपालिका सर्वेक्षण २०७५

४. धार्मिक स्थलहरूको विवरण

शिवनाथ गाँउपालिका बैतडीमा रहेका विभिन्न देवी देवताहरू मध्ये सर्वोत्कृष्ट शक्तिको रूपमा प्रसिद्ध शिवशक्ति सबैका आराध्यदेव शिवनाथ रहेका छन् । उनैको नामबाट यस गाँउपालिको नामाकरण पनि गरिएको हो । सबैका आदिदेव शिवनाथ शक्तिपीठको रूपमा प्रसिद्ध छन् । शिवनाथका साथै यस क्षेत्रमा अन्य देवी देवता पनि रहेको छन् । यस क्षेत्रमा रहेका देवी देवताहरूको तथा धार्मिक स्थलहरूको विवरण निम्नानुसार रहेको छ ।

१. शिवनाथ मन्दिर, शिवनाथ गाँउपालिका, वडा नं. ६, बैतडी

शिवनाथ गाँउपालिकाको वडा नं. ६ मा अवस्थित उच्च शैल्य शिखरमा भगवान शिवनाथको मन्दिर अवस्थित रहेको छ । यो मन्दिर यस क्षेत्रकै पुरानो एवं ऐतिहासिक धार्मिक स्थलको रूपमा रहेको छ । शिवनाथ यस क्षेत्रका आराध्य एवं शक्तिशाली देवताका रूपमा पुजा एवं अभिषेक ले पुजित हुदै आएका छन् । शिवनाथ को वास्तविक नाम सोमनाथ रहेको र आराध्य देव शिवको ज्योतिर्लिंग लिंग को यस शिखर मा अवतरीत भई सके पछि शिवनाथ र पछि अपभ्रंस भएर स्थानीयले स्युनाथ देवताका रूपमा पुजा अर्चना गर्दै आएको किम्वदन्ति रहि आएको छ । शिवनाथ देवता यस क्षेत्रका शक्तिशाली देवता मानिन्छन् । शुद्ध मनोभावले यीनका पुजा अर्चना गर्नाले संकटबाट मुक्ति पाउने र घरपरिवारमा समृद्धि तथा शान्ति प्राप्त हुने दृढ विश्वास स्थानीय भक्तजनहरूमा रहेको पाईन्छ ।

२) अवस्थिति :

नेपाल राष्ट्रको सूदुरपश्चिम प्रदेशको बैतडी जिल्लाको सदरमुकाम दशरथचन्द्र नगरपालिकाको खलंगा देखि दक्षिणतिर करीब १८ कोष टाढा शिवनाथ गाँउपालिका वडा नं. ६ मा रहेकोछ। समुद्री सतह देखि करीब २५०० मिटर उचाईमा रहेको टाकुरामा शिवनाथ देवता विराजमान रहनु भएको छ। सो स्थान वर्तमान मन्दिर बाट ६०० मिटर दक्षिण पट्टी अवस्थित रहेको छ। सो स्थानमा अझै मन्दिर रहेको केही संकेत भेटाउन सकिन्छ। सो स्थान को नाम कुमायुं बुंगा रहेको थियो।

३) उत्पत्ती : कालान्तरमा १३ औं १४औं शताब्दी तिर काठमाण्डौमा मल्ल राजनाको शासन कायम रहेका बेला वर्तमान भन्दा ५/ ६ शताब्दी पूर्व शिवनाथ बाबाको मन्दिर रहेको हुन सक्ने अनुमान गर्न सकिन्छ। कालान्तरमा शिवनाथको मन्दिर कुमायुं बुङ्गामा रहेको र त्यही पुजा आज गर्ने गरीनथ्यो। शिवनाथको वर्तमान शिखरमा पुजा कार्यको प्रारम्भ आज भन्दा ३/४ शताब्दी पूर्व हुदै गरेको विश्वास गरीन्छ। यसको पछाडी एउटा रोचक प्रसंग जोडिएकोछ। कालान्तर देखि नै विभिन्न स्थानमा विभिन्न जातजातीका मान्छेको बसोबास रहेको र विभिन्न घटना क्रमको कारण स्थान छाडने र परिवर्तन गर्ने क्रम रही आएको भेटिन्छ। यसका साथै विभिन्न भुगोलमा विभिन्न राजाहरुजे हासन गर्दै आएको ईतिहास समेत भेटिन्छ। शिवनाथ मन्दिर को पश्चिम पट्टि महाकाली नदी पारी भारत चम्पावतमा कुमाउंका राजाको राजधानी थियो। एक समयमा कुमाउंका राजाकी रानीले एका विहानै पूर्व दिशामा सूर्य दर्शन गरी प्रणाम गर्न बेला दुईवटा सूर्य संग संगै उदाएको देखिन सो अनौठो दृष्य केही भनी खोजीगर्न आफ्ना दुत (सिपाई)हरु लाई हुकुम गरीन। सो आदेशका साथ त्यहाँ पुगेर सिपाईहरुले चियो चर्चो गर्दा एउटा सूर्य को ज्योती नै रहेकोर अर्को शिवनाथ बाबाको ज्योति लिंगबाट उत्पन्न भएको ज्योति फेलापारे। शिवनाथ बाबाको ज्योतिको दर्शन पश्चात त्यस ज्योति लाई तामाको चरु (ताउलो)ले लिङ्ग लाई ढाके र सोहि समाचार फर्केर रानीलाई विन्ति चढाएछन्।

यस घटना पश्चात कुमायुं बुंगा को मन्दिरलाई छोडी सो ज्योति लिङ्ग उत्पन्न भएको स्थानमा (गुफा) नै पुजा को प्रबन्ध स्थानीय श्रद्धालु, भक्तजन र शिवनाथका करीया बाट गरेको पाईन्छ। उक्त गुफा स्थानको ४।५ मिटर बाहीर उत्खनन् गर्दा त्यहाँ “शिवनाथ बाबा संग सम्बन्धित - तामाको मोरड्यो, अगस्ताली, डाडु, सुरो, पेली घाँट (पहेलो रैगको घण्टी) र रुद्रनरसिङ्गो फेला पयो”। ती सामग्रीको प्रयोग वर्तमानमा समेत गरीदै आएकोछ। जस्तै मोरड्यो जागर भजन किर्तनमा वजाईने गरीन्छ भने अगस्ताली, डाडु, सुर्यो हवन गर्ने कार्यमा प्रयोग गरीन्छ। यसरी गुफामा नै पुजा अर्चना भई रहेको मा स्थानीय करीयाहरुको सल्लाह अनुसार भट्ट थरका पुजारीको पहलमा भारतको विसाड बाट सिपालु कालीगड ल्याई दुगांको मन्दिर बनाउने कार्य थालनी गरीयो।

४) मन्दिर निर्माणको ऐतिहासिक घटनाक्रम : शिवनाथ बाबा को मन्दिर निर्माण गर्दा दुंगामा मासको अन्न को गारो प्रयोग गरीयो। सो मासको कालीगडको समुहले आफ्नो खाद्यान्न (दाल, बटुक र पुरी) को रुपमा खानमा प्रयोग गरेको मन्दिरका करीयाहरुले थाहाँ पाए पछि उक्त कार्यलाई रोक्न मासको पिठोमा रिठ्ठको धुलो मिसायो। जस्तै खाँदा तितो भए पछि आफ्नो गल्टी थाहापाई मन्दिर निर्माणको कार्य छोडी रातरात उक्त मिस्त्रीहरुले भट्ट बाहामण लाई हामी लाई कपट गरी विष खुवाई मार्ने कोशिस गरेको ले आफ्नो ज्याला रु.१७०० मजदुरी लिएरको महाकाली नदीमा रहेको हल्दुघाट तरी आफ्नो घर फर्केगएको श्रुति रहेको छ। तत् पश्चात भट्ट बाहामणले म बाट रु. १७०० मजदुरी लिएको ले के गर्ने भनी समुदायको भद्र भलादमी र करीयाहरुलाई सोढा त्यो रकम सबै मिलि उँहा लाई दिन तयार भए।

त्यस पछि भट्ट बाहामणले अरुबाट उक्त रुपियाँ नलिने आफै तिनै र यदी शिवनाथ बाबा साचो भएमा मेरो सन्तान नभएकोले मलाई पुत्र प्राप्त होस भनी प्रार्थना गरे। उक्त प्रार्थना पश्चात शिवनाथ बाबा धामीमा अवतरीत भई पुजारीलाई बाणी (वरदान) दिए त लाई छोरा दिनेछु हुकुम भयो “हात दिउलो दलो मलो, परी भट्ट नाउं, कलौटी दिउंलो गाऊं”। त्यसै को बर्ष दिनमा छोरा जन्म्यो, त्यसको नाउं परी भट्ट नै पयो साथै कलौटी गाउं समेत भट्ट बाहामण लाई शिवनाथ बाट प्राप्त भयो। यसरी विसाड बाट आएका कालीगडले अधुरो छोडेको निर्माणकार्य अन्य सिपालु कालीगडहरु द्वारा निर्माण कार्य पुरा गरीयो। यसरी वर्तमान रहेको मन्दिर दुंगै दुङ्गा बाट निर्माण भएको छ। यसको छाना लगाउन फलामको गोलो सप्ल (डण्डी) प्रयोग गरेको भेटिन्छ। यसरी मन्दिरमा निर्माण र जीर्णोद्वार गर्दा क्षेत्र (पट्टी) का आधारमा कामको वाँडफाँड र रकम र अन्य भौतिक सामग्री संकलनको जिम्मा लगाईन्छ। शिवनाथ मन्दिरमा चार खाम रहेकाछन्। चार खाम मुख्यतया चार पट्टी (रोडी पट्टी, दिपचन्द्र पट्टी, साउद पट्टी र धनाडी पट्टी) गरी गाउं गर्खा मिलेर जिम्मेवारी तोकने चलन रहीआएको देखिन्छ।

५) शिवनाथका मूल करीयाहरुको ऐतिहासिक पक्ष : कालान्तरमा यस मन्दिरमा पुजागर्ने जातीहरुमा धुन (धौन), पराल, लोडा, सिला, महर, असिलोडा आदी शिवनाथ बाबाका करीया थिए, समयान्तर पश्चात ती जातीको वंश परम्परा लोप हुदै गए। तत् पश्चात भण्डारी वंश परम्परा भएका जातीका मानिस नै शिवनाथका मुख्य करीया थिए। वर्तमान मा शिवनाथका मुख्य करीयाका रुपमा धनाडी रहेको पाईएकोछ। धनाडीहरु पहिले को जाती साउद भएको वा काला साउदका सन्तान रहेको बताउंछन्। भारतको पिथौरागढको भल्लाखेतका काला साउद तीन भाईहरु आएका १ भाई हल्दुघाटमा नै बसोबास गरी बसेको अरु दुई भाई महाकाली नदी तरी नेपाल पसेका जसमध्ये एक भाई साविक महारुद्र गाविसको भुरकाली भन्ने ठाउंमा बसोबास गरी बसेको, दोस्रो भाई (सिमरे कालो साउद) साविक आमचौरा गाविसको गुडला भन्ने ठाउंमा बसोबास गरेको, उक्त स्थामा भैसी पाल्ने र धानको खेती गर्दै जादाँ धान प्रयाप्त मात्रामा फलाउन सकेको धानको विक्रि, विनिमय गरी समपन्न भएकोले स्थानीय भाषामा धनाडच भनी भन्न थाले। यसरी धनाडच बाट नै धनाडी जात हुन गयो। यसैले स्थानीयहरुमा भनाई रहिआएकोछ “आधा दिनको सिमरे साउद आधा दिनको सिमरे धनाडी ”।

शिवनाथ (भोलेश्वर) बाबा को उच्च टाकुरो हराभरा जंगले भरी भराउ थियो। शिवनाथ बाबाका मुख्य करीया भण्डारी संग सिमसे धनाडी (साउद) ले चराउने अनुमती मागेको थियो। त्यस समयमा शिवनाथ बाबाको पुजा अर्चना गर्ने हवाली मुहाली (मुख्य हर्ताकर्ता) करीया भण्डारी नै थिए। यस बाहेक शिवनाथ बाबाको मानव रुपमा सवार भई धामी प्रकट हुने समेत भण्डारी जातमै थियो। यसरी भण्डारी संग राम्रो मित्रता पश्चात शिवनाथ मन्दिरमा सिमसे धनाडीको आउने जाने दर्शन गर्ने पुजाका बेला उपस्थित हुने गरेको र भण्डारी लाई सहयोग

गर्ने गरेको भेटिन्छ। यसै क्रममा एक दिन भण्डारी फुल पत्र ल्याउन गएको बेला सिमरे धनाडीमा देवताको अवतार लिई धामी बस्ने विणोमा (धामी बस्ने मुख्य ठाउँ) मा बसी आजापुजा गरी रहेका थिए। त्यसै बेला भण्डारी आई पुगे र उनले सिमरे धनाडी लाई विणोमा बसेको देखेर आक्रोसित भई यो बाहिरीया, यसलाई त म मारी दिन्छु भनि आवेगमा आई मार्न तयार भए। त्यसै बेला अन्य पुजा गर्न आएका अन्य करीयाहरु आलपालले भन्योकी देवताको अवतार भएको भए ठीकैछ, नभएको भए सिमरे धनाडी आफै मर्छ यसरी तत् पश्चात शान्त वातावरणमा देवताको आजापुजा भयो। केही पुस्तामा भण्डारीको वंश घटदै घटदै गयो र अपुताली भई भण्डारीको वंशनै सकियो।

सिमरे कालो साउंद (धनाडी) को दुई वटा विवाह मध्ये पहिलो बाट दुई वटा (हरुवा, चिम्वा) र दोस्रो बाट ३ वटा रब्बा, चिमडे र सुन्तरे छोरा (सन्तान) भए। सुन्तरेको अल्पायु मै मृत्यु भयो। हाल सिमरे धनाडी का चार छोरा हरुवा, चिम्वा, रब्बो र चिमडे का सन्तानहरु नै चार राठ धनाडीका रुपमा चिनिन्छन्।

त्यस बेला देखि हाल सम्म शिवनाथ बाबा को मुख्य कारीवारी जिम्मेवारी धनाडीले गर्ने प्रचलन चली आएको छ। यस देवताको अन्य मुख्य करीयामा आल पाल निम्न जातहरु रहेकाछन्। रोडी पट्टी चन्द, दिप चन्द पट्टी, धनाडी पट्टी, ९ राठ साउंद पट्टी, भट्ट, कलौनी, ओभा, रावत, सुतार, तिवारी, सुवेदी, ध्वनी, बोहरा, टुकुरीया, धामी, महर, लुहार, पार्कि, दमाई, दास, पहरी, दयाल, तिरुवा, ओड, राना, औउजी आजा पुजा गर्ने करीयामा पर्दछन्। शिवनाथको मुख्य करीयामा धामी (चारै राठ मध्ये बाट हुने गरेको), भण्डारे (चिमडे राठी) र मुख्या(रब्बो राठी) धनाडी रहने, पुजारीमा भट्ट, ओभा, कलौनी रहने परम्परा रहेकोछ। विणाको पहिलो टीका (कनथला र चौकुने) मा बसोवास गर्ने चन्द लाई दिने र त्यस पछि अन्य करीया लाई टिका प्रदान गर्ने रीती रहेकोछ। शिवनाथको आलमा समेटिएका गाँउहरुमा बसेडी भ्वाँ, बकुन्ना, डोसेरा, बसेडी, कानली, गाउँकोट, ओभा गाउँ, पचकोरा, कफाडी, बगजेवला, वारु, विनपते, भुइसी खर्क, खडीक, बसुला, लिखाडी, कोपरे, खकलाई, सुनकोट, फटके ढुंढा, बण्ड, बछला, सकरा, पुडील, पोखरेटी, मड, वगरेठी, भुवकोट, चौकुने, कलौटी, दलापोखरी, कनिना, मटिउल, लडागाउ, मल्लागाउ, निडलाड, सल्ला, सैलोडा। छिमेकी जिल्ला डडेल्धुराका केही गाउँहरु, कञ्चनपुर जिल्लामा समेत यसक्षेत्रका बासिन्दा बसाई सरेर गएका छन् भने दार्चुला जिल्ला बाट पनि आजापुजा गर्न साउद भट्ट, धनाडी, चन्द आदी यसका करीयाहरु समेत आजापुजा गर्न यहाँ आउने गर्दछन्। यस बाहेक भारतका गाउँहरुमा सल्ला, राउतगडा, पंतेउडा, गजालकी, घाडी, बरुडी, सनकुरी, जाख, सिलंगा, केलाडी, कुमौडी, कुलेली, पासम, निलड, सुल्ल, चम्पावत, लोहाघाट, खेलउडे, सिलपीती, पिथौरागढ, खटीमा, रुद्रपुर, नानकमत्ता, टनकपुर, देहरादुन मा बसोवास गर्ने शिवनाथका करीयाहरु पर्दछन्।

शिवनाथ मन्दिरको परीसर भित्र र बाहिर अन्य देवी देवताका मन्दिरहरु समेत रहेका छन्। मन्दिर परीसर भित्र कैलपाल, केदार नाथ, वामन, भैरव र बाहिर मूल गेट नजिक कालीका माता र मन्दिर को परखाल बाहिर जिम्मेश्वरको पुजा गर्ने ठाउँ रहेको छ।

६) शिवनाथ बाबाको मन्दिरका मनाईने पर्वहरु र मेलाहरुको विवरण :

१) प्रत्येक महिनाको संक्रान्तिमा मन्दिरमा पाठ पुजा र मन्दिरको गात (गर्भ गृह) स्नान गरी धुप वती गर्ने गरीन्छ।

२) औंसी र पुर्णिमा तीथीमा पनि गात स्नान र धुप वती गरी पुजापाठ गरीन्छ।

३) हरसैनी एकादशी,

४) हरीवोधनी एकादशी,

५) अमला एकादशी,

६) शिवरात्री

७) अषाढी जात : अषाढ शुक्ल सप्तमी को दिन आल पालका करीयाहरु पुजागर्न आउने र नयाँ गहुको नैवेद (न्वाकी) चढाउने चढाउने चलन पहिले देखि चली आएको चलन अनुसार पुजा गर्ने गरीन्छ।

८) श्रावण महिना भरी पुजा अर्चना गरीन्छ।

९) भाद्र संक्रान्ती : यस मन्दिरमा भाद्र संक्रान्तीका दिन विशेष पुजा हुने हुँदा स्थानीय श्रद्धालुहरुको घुईचो लाग्छ। यस पर्वमा गात, घाट, थाल, विणा, खाम, अठेली, नसौट, अखण्ड, गोदान, पाठ आदी आफ्नो शक्ति अनुसारको भेटी चढाई सुख शान्ती र मनोकामना पुराहोस भनी भयवान शिव संग प्रार्थनागर्ने गरीन्छ। यस पर्वमा अक्षता (पोखलो), जौं तील, धुप, दुध, केला, नयाँ मकैको कोसाहरु शिवनाथ बाबालाई चढाईन्छ। मन्दिरमा पुजा विधान सकिए पछि मकै र खीर को प्रसाद ग्रहणगर्ने चलनछ।

१०) आश्विन नवरात्री पर्व : यस नवरात्री पर्वमा घटस्थापना देखि अष्टमी सम्म प्रत्येक दिन भगवान शिव, वामन, केदार, कैलपाल, भैरव, कालीका माताको आजा पुजा गरीन्छ। यस मन्दिरको विधान अनुसार नवरात्रको पहिलो दिन घटस्थानामा जमरा थापी (स्थापनागरी) अष्टमीको दिन जमरा काटी धामी र पण्डाहरु बाट जमरा लगाउने गरीन्छ। सप्तमीको रात्रीमा यहाँ मेला लाग्छ। मेलामा भजन, किर्तन, डेउडा, ठाडो खेल, डोल्के खेल खेल्ने चलन रहेकोछ। अष्टमीको दिनमा कालीका माता लाई बोका वली गरी आजापुजा गर्ने परम्परा रही आएको छ। यसमा वली गर्ने कार्यमा बोका सबैले चढाउन पाउने तर वली चन्द बाहेकअन्य करीयाले गर्न पाउने रहेकने छ। यसरी नवरात्री भरी सबै गाउका करीया, आलपाल टाढाटाढा (नेपाल र भारत) का विभिन्न स्थान बाट आजापुजा गर्न भक्तजनको घुईचो लाग्छ। अष्टमीका दिन असोज नवरात्रीको पुजा विधान समाप्त हुने गर्दछ।

११) शिवनाथ की जात (ठूली जात) : शिवनाथ की ठूली जात कार्तिक शुक्ल पक्षको सप्तमीमा हुने गर्दछ। यस जातमा सप्तमीको बेलुका रातीमा रतेली र अष्टमीको दिन दिउँसो दिन भरी दिसेडी जात हुने गर्दछ। सप्तमीका रात्रीमा रतेडीमा यहाँका यहाँका छिमेकी गाउँ बाट करीयाहरु देउरो प्रत्येक गाउँ बाट बाजागाजा सहित शिवनाथ बाबाको जय जयकार को ध्वनीका साथ पुजा सामग्री लिएर मन्दिरमा आई आजा पुजा गर्दछन्। यस ठूली जातमा आउने मुख्य देउराहरुमा बारु, वटला, पुडील, सुनकोट, फटकेढुगा, लडा, चौकुने, भुर्वकोट, सल्ला, धामकुडी र भारत का गाउँहरुमा सिलङ्गा, जिल्ड, सुनकुरी, पासम, पारी सल्ला गाउँ मुख्य रहेका छन्।

शिवनाथको ठूली जातका छाालाको (गिर) बौल खेल्ने चलन रहेकोछ। उदयदेव पाटन बाट आएर कपाडीमा बसे पछि रागा वली गर्न १३ हात क्षेत्रको नसौट भित्र मात्र वलीगर्न उदयदेव लाई शिवनाथले स्थान प्रदान गरेकोले उदयदेवको मौलामा बाधिएको पहिलो रांगोको छाल बाट पहिरी जातीले गिर बनाएर ल्याउने रीतीरहि आएको छ। गिर ल्याएर मन्दिर पुगे पश्चात उक्त गिर धनाडी लाई जिम्मा लगाउने र उक्त बलको सुरक्षा खेल शुरुहुन पूर्व सम्म धनाडीले गर्नुपर्ने। यदी उक्त बल हराएमा रागो वा नपाएमा आफ्नो दाहिने बल्ल को छाला बाट तुरुन्तै गिर (बौल) पहिरी द्वारा बनाएर ल्याउने। यसरी गिर खेल्दा साउद पट्टी उत्तर र धनाडी पट्टी दक्षिण पट्टी भएर खेल खेल्ने र अन्त्यमा ओल्या ठकुरी तिर बोल पास गरेर खेल समाप्त गर्ने हालको परम्परा रही आएको छ। शिवनाथको मेलामा पहिरी आएर कराउने (आराधना, प्राथना गर्ने) “स्वास (साभ) संगरकोट, व्यानल कपाडी, हात पडेको केही जन छाडै बाँज” चलन रहेकोछ। शिवनाथ को पुजा सकिए पछी गिरको खेल साउन पट्टी र भण्डारी पट्टी (हाल धनाडी पट्टी) दुई पक्षका विचमा खेल्ने चलन रहि आएको छ। शिवनाथ र उदयदेवको दैवीय सम्बन्ध का हिसाबले शिवनाथबाट उदयदेव मन्दिरका लागि चामल (पोखलो) जाने र उदयदेव बाट शिवनाथका लागि धुप (घिऊ) ल्याने गरेको पाईन्छ। पहिरीहरुले उदयदेवमा रहेको शिवनाथको गुठी जीमनमा बसोबास एवं उपभोग गर्दै आएका छन्।

१२) चैत्र नवरात्री पर्व : यस चैत्र नवरात्रीमा पनी प्रतिपदा देखि अष्टमी सम्म शिवनाथ बाबा लाई नरात्रीमा पुजा आजा चढाउने चलन रही आएको छ।

पेली घाट (पहलो रांगको घण्टी) को महिमा :

शिवनाथ बाबा को ज्योतीर लिङ्ग को ज्योती निस्केको गुफा को ४।५ मिटर क्षेत्रमा उत्खनन् गर्दा भेटिएको मुख्य सामग्रीहरु पेली घाट बजाउने र पुजा आजा गर्ने गरीन्छ। यो घाट (घण्टी) नौ वटा धातु मिसाएर बनाएको छ। यो घाँट शिवनाथ अन्य समयमा शिवनाथ बाबाको भण्डार गृह बसेडी भ्वाँ गाऊँमा राखिन्छ र पुजाको समयमा मन्दिरमा लगिन्छ। यस घाट लाई ३ थरी पुजारी (भट्ट, ओम्हा र कलौनी) र रावत जातका मानिसले मात्र मन्दिरमा ल्याउने र लैजाने अधिकार रहेको छ। अन्य कुनै पनि जातीको शिवनाथको करिया ले पेली घाट छुन पाउदैनन्। शिवनाथको पर्वको बेला यो घण्टीको पुजा आजा गरीन्छ।

यस घण्ट संग जोडीएको कालान्तर को एउटा घटना रही आएकोछ। केही अपराधिक तत्वले डोटी राजा रैकाको पालामा यो घण्टी लाई चोरेर लगि काठमाण्डौँ सम्म पुऱ्याएको थिए। त्यसका कारण जुन जुन स्थानमा घण्ट को विसौनी बनाएको थियो तत् ठाउँमा त्यहाँ हैजा र महामारी फैलिएर असान्ती भयो। यस्तो किन भयो भनी खोजी गर्ने क्रममा पहिलो घण्टको परीक्षण गर्न खोज्दा घण्टी बजाएर हेर्ने प्रयास गर्दा घण्टीबाट शब्द उत्पन्न भई “ म शिवनाथ बाबाको घण्टी हो मलाई कलीया लुहारले बनाएको जज्जु भाटले चढाएको घण्टी हुँ। मलाई मेरै ठाउँमा पुऱ्याऊँ तब मात्र शान्ति हुनेछ भन्ने शब्द आएछ।” त्यस पछि उक्त घण्टी लाई पुऱ्याउन मान्छेहरु पठाए छन्। उक्त घण्टी फिर्ता ल्याउदा जहाँ जहाँ बास बसेछन् त्यहाँ त्यहाँ पानीका मूल फुटेछन्। र उक्त स्थानमा महामारी समेत रोकिएकोछ। यसरी हेर्दा पेली घाटको ठूलो महिमा छ।

यहाँका स्थानीय श्रद्धालुहरु भक्तजनहरु पेली घाटमा अपार श्रद्धा र भक्ति राख्द छन् पेलीघाट लाई शिवनाथको मूल प्रतिकको रुपमा मान्दछन्। स्थानीय क्षेत्रमा शान्ति र अमनचैन शिवनाथको आल रहेका तपशिलका गाऊँहरुमा प्रत्येक १२ वर्षको अन्तरालमा बाजागाजा का साथ पेलीघाट लैजाने परम्परा रहि आएको छ। ती गाऊँहरुमा सुनकोट, बछला, बगरेटी, बगजेवला, भुईँसी खर्क, पचकोरा, गाउँकोट रहेका छन्। यसरी पेली घाट ती स्थामा लगे पछि त्यहा शान्ति हुने गाऊँको नै समुन्नती र भलो हुन्छ, मनले चिताएको पुरा हुने भन्ने जन विश्वास रहेकोछ। यसरी गाउँमा लैजादा भोली पल्ट भण्डार गृहमा नै फिर्ता पुऱ्याउने परम्परा रहि आएकोछ।

भानमती गंगा (गौमुखी धारा) :

शिवनाथ बाबा (भोलेश्वर बाबा) को यस टाकुरोमा विराजमान संगै स्थानीय बाट पुजा अभिशेख लिन थाले पछि यस टाकुरामा पानीको अभाव भएका कारण पुजा एवं नित्य कार्यमा अष्टेरो हुदाँ शिवनाथ बाबाले ले त्यसको समाधानको लागि मन्दिरको दक्षिण पश्चिम पट्टी मेरी भानमती गंगा (मेरो तीर्थ) रहेको भन्ने शिवनाथ बाबा बाट आफ्ना भक्तजनहरु लाई आज्ञा भए पश्चात उक्त स्थामा गएर हेर्दा पानी फेला परेको उक्त भानमती गंगा (पानीको धारा) बाट मन्दिरमा जल ल्याउने पुजा अर्चना र शिवनाथ बाबाको अभिषेख मा प्रयोग हुदै आएको किम्बदन्ती रहि आएकोछ। यँहाका स्थानीय बासीन्दाहरु अन्य तीर्थमा गई स्नना गरी शिवनाथ बाबा लाई अभिषेख का लागि जल लिएर आएमा पनी फिर्ता भए पछि सबभन्दा पहिले यहि भानमती गंगामा स्नान गरी सो जलमा सो जल समेत लगेर शिवनाथ बाबामा अभिषेख गर्ने परम्परा रही आएको छ।

विगतमा यसको मूलबाट नजिकका गाऊँहरुमा पानी ल्याउन खोज्दा पाँच टाउका भएको नागको दर्शन भएको र उक्त मूल बाट पानी ल्याउने कार्य स्थगित गरी प्राविधिक फिर्ता भएको दृष्टान्त रही आएको छ। वर्तमानमा सुधार गरी पञ्चधारामा सुधार कार्य भई सकेको अवस्था रहेको छ।

त्यसैले स्थानीयले भानमती गंगा (गौमुखी धारा) लाई शिवनाथको तीर्थको रूपमा कालान्तर देखि मान्दै आएका छन् । यस वरपरका भक्तजनहरु र स्थानीयले भानमती गंगामा नै बर्तबन्ध र विवाह समेत गर्ने पवित्र धार्मिक स्थलका रूपमा मान्दै आएका छन् ।

(नोट : शिवनाथ मन्दिर का वारेमा जानकारी दिने सूचना दातामा शिवनाथ मन्दिरका मुखिया पदम सिंह धनाडी, कर्ण सिंह धनाडी र वडा ६ का वडाअध्यक्ष धर्म सिंह सुतार ।)

२. उदयदेव मन्दिर, शिवनाथ गाँउपालिका, ५, कपाडी

कालान्तरमा चन्द्रहरु भारत बाट नेपाल आए पछि घुम्दा धुम्दै रौलेश्वर केदार को पुजा आराधना गरे । रौलेश्वर ले चन्द्र लाई हालको पाटन नगरपालिका ६, संगरौकोट बास बस्नका लागि उपयुक्त स्थान रहेको बताए र सो स्थानमा बसोबास गर्ने रौलेश्वर देवता निर्देशन दिए । सो स्थामा सिद्धनाथको गुफा समेत रहेकाले सिद्धनाथको पुजा अर्चना गर्न सहज रहेको समेत बताए । यसरी रौलेश्वर केदार को दर्शन पश्चात चन्द्रहरु पाटनको संग्रौकोट मा आई बसोबास गर्न थाले । चन्द्रहरु ३ भाई राना देव, उदयदेव र भानादेव रहेका थिए । केही समय पश्चात रानादेव हालको दशरथचन्द्र नगरपालिका ४ क्षेत्र कुलेकोटमा गई बसोबास गरेको, उदयदेव ले संग्रौकोट मा नै बसेका र भानादेव पूर्वी जिल्ला प्युठान बसाई सारी गएको ऐतिहासिक घटनाकले देखाउँछ ।

उदयदेव सिद्धनाथ भक्त थिए र उनकै भक्तिमा नै लिन भई रहन्थे सधै गुफा गएर ध्यान मगन रहन्थे । यसरी जहिले पनि ध्यान मगन रहने गुरुको आदेश लिएर मात्र स्थान परिवर्तन गर्ने गर्दथे । एक दिन विशेष कारण बस गुरुको आज्ञा नलिई भैरै समय गुफा बाहीर रहेकाले सिद्धनाथ रीसाउनु भयो र तीमी आफ्नो गन्तव्यका लागि जाउँ भनी आकास मार्ग बाट जाने निर्देशन भयो सोहि अनुरूप आकास मार्ग भई जादाँ देह त्याग गरी सिलामा परिणत भई हालको उदयदेवको मन्दिर भएको स्थानमा रहनु भयो । पछि गएर उनका सन्तान र अन्य स्थानीयले देवताका रूपमा पुजा अर्चना गर्न थाले । यसरी पाटनमा रहेको मन्दिरमा नै उनका सन्तान विभिन्न स्थानमा बसोबास गर्ने ले पुजा अर्चना गर्ने गर्न थाले । यसरी विभिन्न स्थानमा बसोबास गर्ने सन्ताहरुले आफ्नो उत्पादन भएका अन्नहरु ल्याई पोखल चढाउन थाले । पाटन क्षेत्रमा बसोबास गर्नेहरुले चामललाई पोखलको रूपमा चढाउथे भने उदयदेव कपाडी बाट जाने ले मादुराको पोखल लिएर चढाउने गरेको किम्बदन्ती रहेकोछ ।

यसरी एक समयमा उदयदेवमा पुजा लाग्ने समयमा ती मादुरोको पोखल लिएर पुजा गर्ने लाई कहा पर्खने भनी सल्लाह गरेर उदयदेवका पाटनमा भएकाहरुले पुजा आरम्भ गरेर र तल्लोसोराङ कपाडी बाट आउनु भन्दा पूर्व पुजा सिद्धाए, त्यस पछि ती उदयदेवका भक्त पुग्दा पुजा समाप्त भई सकेको ले उनी उनी उदयदेवलाई पुकार गरी रुन कराउन थाले । त्यसै बेला उदयदेव अवतार भएर म तिम्रो मादुरोको नै पोखल खाउँला यीनीहरुले हेला गरे भने पनि म तिम्रो संगमा छु तिम्री अधि अधि हिड म पछि पछि आउँछु । यसरी पाटन मूल थान बाट उदयदेव तल्लो सोराङको कपाडी भन्ने स्थामा गई त्यस क्षेत्रका आफ्ना भक्तहरुबाट पुजा अर्चना र भाकल स्वीकार गरेर रक्षा प्रदान गरेको ऐतिहासिक किम्बदन्ती रहि आएको छ । यसरी शिवनाथको भुमीमा आएर उदयदेवले कपाडीमा आफ्नो देउरो बनाई सिख भोग खाएको हाल सम्म प्रचलनमा रहेकोछ । सोका लागि चढने बली काटनका लागि १३ हात नसौट शिवनाथले दिएको र मन्दिरबाट पुजा अर्चनाका लागि पोखलो (चामल) दिने गरेको र सोको साटो उदयदेव मन्दिर बाट शिवनाथ मन्दिरमा धुप (घिऊ) आउने गरेको रीती हाल सम्म कायम रहेकोछ ।

उदयदेव मन्दिरमा जातमा १०० भन्दा बढी रागाको बली हुने गरेको छ । त्यसस्तै बोकाको समेत बली चढाउने गरीन्छ । यस मन्दिरमा धामी र भण्डारेमा चन्द्र जाती बाट हुने गरेको र अन्य स्थानीय करीयामा महता, साउद ७ राठी, चाँड र चन्द्रहरुका राठहरुमा धर्म ज्यू, कब ज्यू, मेख ज्यू, किस राठ, जित राठ हरु रहेकाछन् ।

३. खोलाकेदार, शिवनाथ २, मडैगाँउ

खोला केदार देवता यस क्षेत्रमा शक्तिसाली देवताका रूपमा रहेकाछन् । खोलाकेदार देवताको उत्पत्ती संग एउटा ऐतिहासिक किम्बदन्ती जोडीएकोछ । डोटीमा मल्लाहरुको शासनहुनु पूर्व डोटीमा रैका ले राज्य गर्दथ्ये । डोटीमा तत्कालीन राजा रैका र रानी मौला तिर्थाटनमा आएको बेला बास बस्ने स्थान खोला केदार मन्दिर नजिकै पर्न गएछ । साभको भोजन पश्चात राती सुत्दा सपनामा नजिकैको मालुको को बेला ले घेरैको स्थानमा दियो जली रहेको देखेछन् ।

विहान उठेर उक्त स्थामा गई हेर्दा दियो बली रहेकै भेटे पछि त्यसरी त्यहाँ नजिकै बसोबास गर्ने भाट जाती का मालु नाम गरेका स्थानीय बाट तामाको चरु (गुरताउलो) लिएर उक्त दियो बलेको स्थानलाई चरुले दाकेछन् । यसरी मालु भाट लाई नै त्यको मडाल बनाएर पुजा आजको व्यवस्था मिलाएर गएछन् । त्यस दिन पश्चात मालु भाट लाई मडाल भन्ने गरीयो । मडाल नै पछी गएर मडै भयो । त्यसैले स्थानीय क्षेत्रमा किम्बदन्ती नै रहेको छ, “आधा दिनको मालु भाट, आधा दिनको मालु मडै ” ।

खोलाकेदार मन्दिर मा पुजारी को कार्य पैतोला ब्राहमणले गर्ने गर्दथ्यो पैतोला जातीका ब्राहमण ले पुजा कार्य छोडे पछि स्थानीय कलौनी ब्राहमणले खोलाकेदार मन्दिरमा पुजारीको कार्य गरी रहेका छन् । खोलाकेदार देवताका मडालहरुमा मडै, शर्माली साउद, स्वलपाला महता, मकैल ठगुराठी, महर, साउद, तिर्वा, कोली, दमाई र सुनीहरु रहेका छन् । खोलाकेदारमा मडै मुख्य मडाल रहेका छन् ।

खोलाकेदार मन्दिर मा असोज नवरात्री , कार्तिक पुर्णीमा र चैत्र नवरात्री मा पुजा अर्चना गर्ने गरीन्छ । नवरात्रीमा प्रतिपदा देखि सप्तमी सम्म यहाँ पुजा अर्चना गर्ने विधान रही आएको छ । प्रतिपदाका दिन साभो रुपामा सबैको उपस्थितिमा पुजा अर्चना गर्ने गरीन्छ । अन्य ६ थरी करीयाहरुको आलोपालो गरी पुजा अर्चनागर्ने विधान रही आएको छ ।

यस बाहेक केदार मन्दिर नजिकै त्रिवेणी धाम (कन्युर) रहेको छ । स्थानीय समुदायहरुले त्रिवेणी धाममा स्थान गर्ने, बर्तबन्ध र विवाह गर्ने परम्परा रही आएको छ ।

४ नगार्जुन : शिवनाथ गाँउपालिका वडा नं. १, (कुड) २ (सनकोट) र ३ (पुडिल)

यस भेगमा नागार्जुन देवता एक शक्तिशाली र प्रसिद्ध देवताका रूपमा मानिन्छन् । नागार्जुन देवता साउद जातीका कुल देवता हुन् । साउद जाती भारत बाट नेपाल आउंदा देवता समेत संगै आएका थिए । नागार्जुन देवता ७ भाई भएको किम्बदन्ती रही आएकोछ । शिवनाथ गाँउपालिका मा नागार्जुन देवताको मन्दिर कुण, सनकोट र पुडील, बछाला मा रहेको छन् ।

५. देगडा भगवती : शिवनाथ गाँउपालिका ४

देगडा भगवती लाई मेलौली भगवती को रूपमा पुजा आजा गरीन्छ । देगडामा मेलौली भगवती विराजमान हुनुको पछाडी किम्बदन्ती रही आएको छ । मेलौली भगवती जातमा नायक र भाटहरु बीच छालाको गिर (बल) खेल्ने चलन रही आएको र सो खेलमा भाट पक्ष को सधै हार हुन थाले पछि भाटहरुले साउदहरु संग सहयोग मागे र साउदले समेत सहयोग गर्ने बचन दिए । त्यस पछि दोस्रो वर्षको मेलामा भाट र साउद दुबै पक्ष मिली नायकहरु संग गिर खेले र नायकहरुको घर एवं बस्तु भाउमा समेत क्षती पुऱ्याए र भाट पक्षको जीत भयो । यस घटनाबाट मेलौली भगवती साउद संग खुशी भएर साउद लाई म तेरा स्थानमा नै आउने छु त्यही मेरो पुजा अर्चना गर्नु भनी वरदान दिईन । त्यस पश्चात मेलौली भगवती वाट घण्टी र नेजा उडेर आयो र हाल देगडा भनीने स्थान आएर बस्यो । त्यस वेला देखि मेलौली भगवती लाई दे गडा भगवतीका रूपमा पुजा अर्चना गर्न थालीएको स्थानीयको जन विश्वास रही आएकोछ ।

श्रोत : शिवनाथ गाँउपालिका घरधुरी सर्वेक्षण २०७५

५. पर्यटकीय स्थलहरुको विवरण

यस शिवनाथ गाउपालिकामा धार्मिक तथा अन्य पर्यटकीय स्थलहरु रहेका छन् । यस गाउपालिका भित्र रहेका स्थानहरुको पहिचान गरि उक्त क्षेत्रको विवरण तपशिल अनुसार प्रस्तुत गरिएको छ ।

क्र.सं.	पर्यटकीय तथा धार्मिक स्थलहरुको नाम	वडा नं.	स्थलको महत्व	कैफियत
१	नागार्जुन, गहनान	१	धार्मिक महत्व	
२	स्वाल भगवती	१	धार्मिक महत्व	
३	बण्ड भगवती	१	धार्मिक महत्व	
४	शर्माली, अमरगढी	२	ऐतिहासिक, पर्यटकीय महत्व	
५	सनकोट भगवती	२	धार्मिक महत्व	
६	सिद्धनाथ मन्दिर बस्कोटी	२	धार्मिक महत्व	
७	निरपाल मन्दिर	२	धार्मिक महत्व	
८	केदार मन्दिर (खोलाकेदार), मडैगाऊ	२	धार्मिक महत्व	
९	सिद्धनाथ मन्दिर, डांगा	२	धार्मिक महत्व	
१०	नागार्जुन मन्दिर, पुडिल, बछला	३	धार्मिक महत्व	
११	बछला भगवती	३	धार्मिक महत्व	
१२	पुडिल भगवती	३	धार्मिक महत्व	
१३	गर्वेश्वर मन्दिर, पोखरेठी	३	धार्मिक महत्व	
१४	कैलपाल मन्दिर, पुडिल	३	धार्मिक महत्व	
१५	भगवती मन्दिर, देहिगडा	४	धार्मिक महत्व	
१६	गंगेश्वर मन्दिर, नौलदेउ	४	धार्मिक महत्व	
१७	मौरे मन्दिर	४	धार्मिक महत्व	
१८	जोशी वडवाव मन्दिर, खडिक	४	धार्मिक महत्व	
१९	महाराज, कुलाकोट	५	धार्मिक महत्व	
२०	उदयदेव, कपाडी	५	धार्मिक महत्व	
२१	कैलपाल, खकलाई	५	धार्मिक महत्व	
२२	कफाडी कोट	५	ऐतिहासिक महत्व	
२३	सरीया वडवाव, वारु	५	धार्मिक महत्व	
२४	जगदेश्वर वडवाव, वगजेवला	५	धार्मिक महत्व	
२५	वामुनी मन्दिर, विनपते	५	धार्मिक महत्व	
२६	मंगलसेर मन्दिर	५	धार्मिक महत्व	
२७	भूतकेदार, विनपते	५	धार्मिक महत्व	
२८	गोपजोशी, शैणखेत	५	धार्मिक महत्व	
२९	वामुनी, भैसीखर्क	५	धार्मिक महत्व	
३०	कनलेकेदार, देउगडा	५	धार्मिक महत्व	
३१	शिवनाथ मन्दिर	६	धार्मिक, ऐतिहासिक महत्व	
३२	जिम्मेश्वर, गाड	६	धार्मिक महत्व	

क्र.सं.	पर्यटकीय तथा धार्मिक स्थलहरूको नाम	वडा नं.	स्थलको महत्व	कैफियत
३३	किमचौतारा, बसेडी भ्वाँ	६	धार्मिक महत्व	
३४	बामुन मन्दिर, बसेडी भ्वा	६	धार्मिक महत्व	
३५	बामुन मन्दिर, बसेडी भ्वा भ्वाल	६	धार्मिक महत्व	
३६	बामुन जोशी, बसेडी भ्वा	६	धार्मिक महत्व	
३७	कनलेकेदार, बसेडी	६	धार्मिक महत्व	
३८	ऐड देऊ, बसेडी	६	धार्मिक महत्व	
३९	सिद्ध, बसेडी	६	धार्मिक महत्व	
४०	भुतलाछ्पु मन्दिर बसेडी	६	धार्मिक महत्व	
४१	भुतलाछ्पु मन्दिर बसेडी भ्वाँ	६	धार्मिक महत्व	
४२	टुणे मन्दिर	६	धार्मिक महत्व	

श्रोत : शिवनाथ गाउँपालिका सर्वेक्षण, २०७५

६. वर्तमान मू-उपयोग सम्बन्धी विवरण

शिवनाथ गाँउपालिका वैंतडीको क्षेत्र भित्र रहेको सम्पूर्ण भुभागको विवरणका लागि नापि कार्यालय वैंतडी बाट प्राप्त तथ्यांकको आधारमा उल्लेख गरिएको छ । प्रस्तुत तथ्यांकलाई साविकको गाउँ विकास समिति र वर्तमान संरचना अनुसार राखिएको छ ।

क्र.सं.	हालको वडा नं.	साविक गा.वि.स.	सरकारी जग्गा (व.मि.)	सार्वजनिक जग्गा (व.मि.)	जंगल (व.मि.)	जम्मा क्षेत्रफल (व.मि.)	कैफियत
१	१,२	शर्माली	३१,८९,७९९.००	६,५९,६३५.००	१,८०,०९,५४५.००	२,१८,५८,९७९.००	
२	३	कुलाऊ	५४,७८,५५०.००	५७,०६५.००	४८,६५,७४५.००	१,०४,०१,३६०.००	
३	४,५	उदयदेव	५८,५६,२१०.००	२,२७,२२५.००	८३,०८,५६०.००	१,४३,९१,९९५.००	
४	६	शिवनाथ (१,५)	५२,५६,८३०.००	३,२०,६७५.००	३७,८०,३३५.००	९३,५७,८४०.००	
५	३	महाकाली (७,८,९)	११,६२,०४५.००	१,३३,८९५.००	२२,५५,५२५.००	३५,५१,४६५.००	
जम्मा			२,०९,४३,३५४.००	१३,९८,४९५.००	३,७२,१९,७१०.००	५,९५,६१,५५९.००	

श्रोत : नापि कार्यालय वैंतडी २०७५

७. वन क्षेत्र/नर्सरी सम्बन्धी विवरण

शिवनाथ गाँउपालिकामा गठन गरिएका सामुदायिक र कबुलियती वनहरूको विस्तृत विवरण निम्न अनुसार रहेको छ । यस गाँउपालिकामा रहेका सामुदायिक र कबुलियत वनहरूको विवरणमा सामुदायिक तथा कबुलियत वन उपभोक्ता समितिको नाम, ठेगाना, उक्त सामुदायिक वनका उपभोक्ताहरूको घरधुरी संख्या, वनबाट लाभान्वीत जनसंख्या र वनले ओगटेको क्षेत्रफल प्रस्तुत गरिएको छ ।

सामुदायिक वनको विवरण

सि.नं.	सामुदायिक वन उपभोक्त समितिको नाम र ठेगाना	घरधुरी संख्या	लाभान्वीत जन संख्या	क्षेत्रफल (हेक्टर)
१	भूमिराज वडा नं. १, शर्माली	१९३	११३३	५०.८२
२	गटमटेश्वर, वडा नं. २ शर्माली	६९	३१४	३८.१२
३	अमरगढी, वडा नं. २, शर्माली	८६४	६०१०	४९०.९३
४	टा, वडा नं. ४, उदयदेव	८०	५६९	२३.५०
५	सिर्जनशिल, वडा नं. ४, उदयदेव	१४७	९९३	१३९.५७
६	अरथचेतनशील, वडा नं. ४, उदयदेव	५८	३०३	२१.१५
७	लिखाडी, वडा नं. ४, उदयदेव	५०	३६३	४२.२४
८	शिवनाथ ओडओल्या, वडा नं. ६, शिवनाथ	२७२	१८८०	२६६.५५
९	कुलगडासैनी गढी, वडा नं. ५ उदयदेव	२१०	१४९९	६०.८७
१०	गोपेश्वरदत्री, वडा नं. ५, उदयदेव	२४८	१९०७	३७.९०
११	वुरौजे, वडा नं.६, शिवनाथ	५४६	३५२०	१५३.१५
जम्मा		२७३७	१८४९१	१३२४.८

श्रोत : जिल्ला वन कार्यालय, वैंतडी (आ.व. ०७३/०७४, बाषिक प्रतिवेदन)

८. शिवनाथ गाँउपालिकाको घरधुरी विवरण

शिवनाथ गाँउपालिकामा ६ ओटा वडाहरू रहेका छन् । ६ ओटा वडाहरूको वडा अनुसार जम्मा, महिला र पुरुषले नेतृत्व गरेको आधारमा घरधुरी संख्याको विश्लेषण गरिएको छ । ६ ओटा वडाहरू मध्ये सबै भन्दा बढि घरधुरी संख्या रहेको वडा नं. २ र सबै भन्दा कम घरधुरी संख्या वडा नं ६ रहेको छ । नेतृत्वको आधारमा हेर्दा पुरुषले नेतृत्व गरेको घरधुरी संख्या २७१० र महिलाले नेतृत्व गरेको घरधुरी २७७ ओटा रहेको छ । प्रतिशतको आधारमा विश्लेषण गर्दा कुल घरधुरीको ९०.७ प्रतिशत पुरुषले र ९.३ प्रतिशत महिलाले नेतृत्व गरेको छ ।

वार्ड नम्बर	जम्मा घरधुरी संख्या	प्रतिशत	पुरुष घरधुरी संख्या	प्रतिशत	महिला घरधुरी संख्या	प्रतिशत
१	६३४	१००.०%	६०४	९५.३%	३०	४.७%
२	६६४	१००.०%	६१९	९३.२%	४५	६.८%
३	३१९	१००.०%	२८३	८८.७%	३६	११.३%
४	५१३	१००.०%	४३०	८३.८%	८३	१६.२%
५	५४०	१००.०%	४८५	८९.८%	५५	१०.२%
६	३१७	१००.०%	२८९	९१.२%	२८	८.८%
जम्मा	२९८७	१००.०%	२७१०	९०.७%	२७७	९.३%

श्रोत : शिवनाथ गाँउपालिका घरधुरी सर्वेक्षण २०७५

९. धर्मको आधारमा घरधुरीको विवरण

शिवनाथ गाँउपालिकामा रहेका सम्पुर्ण घरधुरी मध्ये धर्मको आधारमा शिवनाथ गाँउपालिकाको घरमुलीहरूको विवरण निम्नानुसार रहेको छ ।

वडा नं.	हिन्दु		बुद्ध		क्रिश्चियन		मुस्लिम		अन्य		जम्मा	
	संख्या	%	संख्या	%	संख्या	%	संख्या	%	संख्या	%	संख्या	%
१	६३४	१००%	०	०.००%	०	०.००%	०	०.००%	०	०.००%	६३४	१००%
२	६६४	१००%	०	०.००%	०	०.००%	०	०.००%	०	०.००%	६६४	१००%
३	३१९	१००%	०	०.००%	०	०.००%	०	०.००%	०	०.००%	३१९	१००%
४	५१३	१००%	०	०.००%	०	०.००%	०	०.००%	०	०.००%	५१३	१००%
५	५४०	१००%	०	०.००%	०	०.००%	०	०.००%	०	०.००%	५४०	१००%
६	३१७	१००%	०	०.००%	०	०.००%	०	०.००%	०	०.००%	३१७	१००%
जम्मा	२९८७	१००%	०	०.००%	०	०.००%	०	०.००%	०	०.००%	२९८७	१००%

श्रोत : शिवनाथ गाँउपालिका घरधुरी सर्वेक्षण २०७५

१०. जातियताको आधारमा घरधुरीको विवरण

शिवनाथ गाँउपालिकामा रहेका घरधुरीहरूको घरमुलीहरूको जातियताको आधारमा विश्लेषण गरि हेर्दा कुल २९८७ घरधुरीका घरमुलीहरूमा ब्राह्मण, क्षेत्री, दलित, ठकुरी र गिरी नाथ वा सन्यासी ले नेतृत्व गरेको पाईयो । यस मध्ये सबै भन्दा बढी क्षेत्री जुन ६१.५ प्रतिशतले नेतृत्व गर्दछ भने, दोस्रो स्थानमा दलितले नेतृत्व गरेको छ, जसको संख्या कुल घरधुरीको २२.७ प्रतिशतले नेतृत्व गरेको छ, त्यस्तै तेस्रो स्थानमा ठकुरीले स्थान ओगटेको छ, ठकुरीको संख्यालाई प्रतिशतमा हेर्दा १०.७ प्रतिशत संख्या देखिन्छ । यसरी चौथो स्थानमा ब्राह्मण जुन कुल संख्याको ४.८ प्रतिशत रहेको छ भने सबै भन्दा कम संख्यामा घरधुरीको नेतृत्व गर्ने गिरी नाथ वा सन्यासी जाति रहेकोछ, यस जातिले कुल संख्याको ०.३ प्रतिशत ओगटेको छ । शिवनाथ गाँउपालिकाको जातजातिको आधारमा घरमुलीहरूको विस्तृत विवरण तपशिल अनुसार रहेको छ ।

वार्ड नं.	ब्राह्मण		क्षेत्री		दलित		जनजाति		ठकुरी		गिरी, नाथ सन्यासी		जम्मा	
	संख्या	%	संख्या	%	संख्या	%	संख्या	%	संख्या	%	संख्या	%	संख्या	%
१	२२	३.५%	५०३	७९.३%	१०९	१७.२%	०	०.०%	०	०.०%	०	०.०%	६३४	१००.०%
२	४२	६.३%	३९३	५९.२%	२०५	३०.९%	०	०.०%	२४	३.६%	०	०.०%	६६४	१००.०%
३	१५	४.७%	२३१	७२.४%	४९	१५.४%	०	०.०%	१६	५.०%	८	२.५%	३१९	१००.०%
४	९	१.८%	३६०	७०.२%	१००	१९.५%	०	०.०%	४४	८.६%	०	०.०%	५१३	१००.०%
५	४६	८.५%	१८९	३५.०%	१३५	२५.०%	०	०.०%	१७०	३१.५%	०	०.०%	५४०	१००.०%
६	९	२.८%	१६१	५०.८%	८०	२५.२%	०	०.०%	६७	२१.१%	०	०.०%	३१७	१००.०%
जम्मा	१४३	४.८%	१८३७	६१.५%	६७८	२२.७%	०	०.०%	३२१	१०.७%	८	०.३%	२९८७	१००.०%

श्रोत : शिवनाथ गाँउपालिका घरधुरी सर्वेक्षण २०७५

११. घरको स्वामित्वको प्रकारको आधारमा घरधुरीको विवरण

शिवनाथ गाँउपालिका बैतडीमा बसोबास गर्ने घरपरिवारहरूले प्रयोग गरिरहेको घरको स्वामित्वको आधारमा घरधुरीहरूको विश्लेषण गरिएको छ। शिवनाथ गाँउपालिकामा रहेका घरधुरीहरूमा ९९.८ प्रतिशत घरपरिवारको मात्र आफ्नो घर भएको र अन्यले भाडामा, संस्थागत आवास र मातबन्धगीमा बसोबास गरिरहेको अवस्था छ। घरपरिवारले प्रयोग गरिरहेको घरधुरीहरूको स्वामित्वको विस्तृत विवरण तलको तालिका प्रस्तुत गरिएको छ।

शिवनाथ गाँउपालिकामा बसोबास गर्ने घरपरिवारको घरको स्वामित्वको आधारमा विश्लेषण										
वडा नं.	आफ्नै		भाडामा		संस्थागत		मातबन्धगी		जम्मा	
	संख्या	%	संख्या	%	संख्या	%	संख्या	%	संख्या	%
१	६३३	९९.८%	१	०.२%	०	०.०%	०	०.०%	६३४	१००.०%
२	६६३	९९.८%	०	०.०%	०	०.०%	१	०.२%	६६४	१००.०%
३	३१७	९९.४%	०	०.०%	०	०.०%	२	०.६%	३१९	१००.०%
४	५१३	१००.०%	०	०.०%	०	०.०%	०	०.०%	५१३	१००.०%
५	५३९	९९.८%	०	०.०%	०	०.०%	१	०.२%	५४०	१००.०%
६	३१६	९९.७%	१	०.३%	०	०.०%	०	०.०%	३१७	१००.०%
जम्मा	२९८१	९९.८%	२	०.१%	०	०.०%	४	०.१%	२९८७	१००.०%

श्रोत : शिवनाथ गाँउपालिका घरधुरी सर्वेक्षण २०७५

१२. खानेपानीको श्रोतको आधारमा घरधुरी विवरण

शिवनाथ गाँउपालिकामा बसोबास गर्ने घरपरिवारहरूले खानेपानीका लागि प्रयोग गरिरहेको पानीको मुहानको आधारमा घरधुरीहरूको विश्लेषण गरिएको छ। घरधुरीहरूले प्रयोग गरिरहेको पानीको श्रोतको विस्तृत विवरण तलको तालिकामा प्रस्तुत गरिएको छ।

शिवनाथ गाँउपालिकामा खानेपानीको श्रोतको आधारमा घरधुरीहरूको विश्लेषण														
वडा नं.	पाईपधाराको पानी		न्वालोको पानी		धाराको पानी		कुलोको पानी		मूलको पानी		नदिनाला र खोलाको पानी		जम्मा	
	संख्या	%	संख्या	%	संख्या	%	संख्या	%	संख्या	%	संख्या	%	संख्या	%
१	४८५	७६.५%	१२८	२०.२%	१२	१.९%	१	०.२%	०	०.०%	८	१.३%	६३४	१००.०%
२	६१	९.२%	३५	५.३%	५६८	८५.५%	०	०.०%	०	०.०%	०	०.०%	६६४	१००.०%
३	२४९	७८.१%	३२	१०.०%	११	३.४%	४	१.३%	१६	५.०%	७	२.२%	३१९	१००.०%
४	६६	१२.९%	१२४	२४.२%	१९८	३८.६%	१	०.२%	०	०.०%	१२४	२४.२%	५१३	१००.०%
५	३५१	६५.०%	६९	१२.८%	७८	१४.४%	१	०.२%	१६	३.०%	२५	४.६%	५४०	१००.०%
६	२९३	९२.४%	९	२.८%	१२	३.८%	०	०.०%	०	०.०%	३	०.९%	३१७	१००.०%
जम्मा	१५०५	५०.४%	३९७	१३.३%	८७९	२९.४%	७	०.२%	३२	१.१%	१६७	५.६%	२९८७	१००.०%

श्रोत : शिवनाथ गाँउपालिका घरधुरी सर्वेक्षण २०७५

१३. खानेपानीको उपलब्धता र पानी लिन लाग्ने समयको आधारमा घरधुरी विवरण

शिवनाथ गाँउपालिकामा बसोबास गर्ने घरपरिवारहरूले खानेपानीका लागि प्रयोग गरिरहेको पानीको श्रोतको आधार र उक्त श्रोतबाट घर सम्म पानी लिनका लागि लाग्ने समयका आधारमा घरधुरीको विश्लेषण गरिएको छ। घरधुरीले घरमा पिउनकालागी प्रयोग गर्ने खानेपानी लिनका लागि लाग्ने समयको विस्तृत विवरण तलको तालिकामा प्रस्तुत गरिएको छ।

वडा नं.	घरमा उपलब्ध भएको		३० मिनट लाग्ने		३० देखि ६० मिनेट लाग्ने		६० मिनेट भन्दा बढी समय लाग्ने		जम्मा	
	संख्या	%	संख्या	%	संख्या	%	संख्या	%	संख्या	%
१	९३	१४.७%	२९२	४६.१%	८५	१३.४%	१६४	२५.९%	६३४	१००.०%
२	८३	१२.५%	५७२	८६.१%	९	१.४%	०	०.०%	६६४	१००.०%
३	२०३	६३.६%	९१	२८.५%	२३	७.२%	२	०.६%	३१९	१००.०%
४	२६	५.१%	३३२	६४.७%	१२१	२३.६%	३४	६.६%	५१३	१००.०%
५	२७१	५०.२%	२२५	४१.७%	४१	७.६%	३	०.६%	५४०	१००.०%
६	२८२	८९.०%	३१	९.८%	२	०.६%	२	०.६%	३१७	१००.०%
जम्मा	९५८	३२.१%	१५४३	५१.७%	२८१	९.४%	२०५	६.९%	२९८७	१००.०%

श्रोत : शिवनाथ गाँउपालिका घरधुरी सर्वेक्षण २०७५

१४. जमिनमा सिंचाईको अवस्थाको आधारमा वडा अनुसार घरधुरीको विवरण

शिवनाथ गाँउपालिकामा रहेको क्षेत्रफलको सिंचाईको आधारमा विश्लेषण						
वडा नं.	सिंचाई भएको		सिंचाई नभएको		जम्मा	
	संख्या	%	संख्या	%	संख्या	%
१	४१४	६५.३%	२२०	३४.७%	६३४	१००.०%
२	९	१.४%	६५५	९८.६%	६६४	१००.०%
३	१६१	५०.५%	१५८	४९.५%	३१९	१००.०%
४	१७७	३४.५%	३३६	६५.५%	५१३	१००.०%
५	१२६	२३.३%	४१४	७६.७%	५४०	१००.०%
६	७४	२३.३%	२४३	७६.७%	३१७	१००.०%
जम्मा	९६१	३२.२%	२०२६	६७.८%	२९८७	१००.०%

श्रोत : शिवनाथ गाँउपालिका घरधुरी सर्वेक्षण २०७५

१५. जमिनमा सिंचाईको श्रोतको उपलब्धताको आधारमा घरधुरीको (संख्या र प्रतिशतको) विश्लेषण

शिवनाथ गाँउपालिकाको जमिनमा हुने सिंचाईको उपलब्धताको आधारमा घरधुरी विवरण										
वडा नं.	नहरको पानी		खोलाको पानी		बर्षाको पानी		श्रोत नभएको		जम्मा	
	संख्या	%	संख्या	%	संख्या	%	संख्या	%	संख्या	%
१	१	०.२%	४११	६४.८%	२२२	३५.०%	०	०.०%	६३४	१००.०%
२	०	०.०%	९	१.४%	६५५	९८.६%	०	०.०%	६६४	१००.०%
३	०	०.०%	१६१	५०.५%	१५८	४९.५%	०	०.०%	३१९	१००.०%
४	१६	३.१%	१५५	३०.२%	३४२	६६.७%	०	०.०%	५१३	१००.०%
५	०	०.०%	१२६	२३.५%	४१३	७६.५%	०	०.०%	५४०	१००.०%
६	०	०.०%	७४	२३.३%	२४३	७६.७%	१	०.३%	३१७	१००.०%
जम्मा	१७	०.६%	९३७	३१.४%	२०३२	६८.०%	१	०.०%	२९८७	१००.०%

श्रोत : शिवनाथ गाँउपालिका घरधुरी सर्वेक्षण २०७५

१६. शिवनाथ गाउपालिकाको वडा अनुसारको कुल जनसंख्या विवरण

शिवनाथ गाँउपालिकाको जनसंख्या विवरण तालिका								
वडा नं.	पुरुष		महिला		तेस्रो लिंगी		जम्मा	
	संख्या	%	संख्या	%	संख्या	%	संख्या	%
१	२१३०	४९.७%	२१५२	५०.३%	०	०.०%	४२८२	१००.०%
२	२१४८	५०.८%	२०७८	४९.२%	०	०.०%	४२२६	१००.०%
३	८८१	४७.०%	९९२	५३.०%	०	०.०%	१८७३	१००.०%
४	१२८५	४६.१%	१५००	५३.९%	०	०.०%	२७८५	१००.०%
५	१४५०	४६.०%	१६९९	५४.०%	०	०.०%	३१४९	१००.०%
६	१०१०	४८.२%	१०८५	५१.८%	०	०.०%	२०९५	१००.०%
जम्मा	८९०४	४८.४%	९५०६	५१.६%	०	०.०%	१८४१०	१००.०%

श्रोत : शिवनाथ गाँउपालिका घरधुरी सर्वेक्षण २०७५

१७. उमेर र लिंगका आधारमा जनसंख्याको विवरण

शिवनाथ गाँउपालिकाको उमेर तथा लिंगको आधारमा जनसंख्या विवरण तालिका											
वडा नं.	५ भन्दा कम	५-१०	११-१५	१६-२०	२१-३०	३१-४०	४१-५०	५१-६०	६१-७०	७१ भन्दा माथी	जम्मा
		संख्या	संख्या	संख्या	संख्या	संख्या	संख्या	संख्या	संख्या	संख्या	संख्या
पुरुष	१२६४	१२८४	९०९	१३८०	९४३	७८३	५७०	३४६	२११	८९०४	१२६४
महिला	११७२	१३०७	११५६	१६७०	१०९५	८१९	५३५	३४६	२५०	९५०६	११७२
तेस्रो लिंगी	०	०	०	०	०	०	०	०	०	०	०
जम्मा	२३३६	२४३६	२५९१	२०६५	३०५०	२०३८	१६०२	११०५	६९२	४६१	१८४१०

श्रोत : शिवनाथ गाँउपालिका घरधुरी सर्वेक्षण २०७५

१८. उमेरका आधारमा वडा अनुसार जनसंख्याको विवरण

शिवनाथ गाँउपालिकाको उमेर अनुसार वडाको जनसंख्या विवरण तालिका											
वडा नं.	५ भन्दा कम	५-१०	११-१५	१६-२०	२१-३०	३१-४०	४१-५०	५१-६०	६१-७०	७१ भन्दा माथी	जम्मा
	संख्या	संख्या	संख्या	संख्या	संख्या	संख्या	संख्या	संख्या	संख्या	संख्या	संख्या
१	६५२	५४५	५५१	४६४	७७४	४६०	३२९	२५७	१४९	१०१	४२८२
२	५२८	५४२	६२७	४७८	७५८	४४५	४१३	२२१	१४१	७३	४२२६
३	२३२	२६५	२६९	२२४	२७६	१९७	१५३	११५	८०	६२	१८७३
४	३३०	३८१	४०९	३०६	४००	३४२	२४०	१८९	११०	७८	२७८५
५	४०१	४३३	४६२	३२८	४६२	३६०	२७०	२०१	१३७	९५	३१४९
६	२२७	२७०	२७३	२६५	३८०	२३४	१९७	१२२	७५	५२	२०९५
जम्मा	२३७०	२४३६	२५९१	२०६५	३०५०	२०३८	१६०२	११०५	६९२	४६१	१८४१०

श्रोत : शिवनाथ गाँउपालिका घरघुरी सर्वेक्षण २०७५

१९. मातृभाषाको आधारमा जनसंख्याको विवरण

शिवनाथ गाँउपालिकाको जनसंख्याले बोल्ने मातृभाषाको वडा अनुसार विश्लेषण तालिका									
वडा नं.	हिन्दी		नेपाली		बैतडेली		जम्मा		
	संख्या	%	संख्या	%	संख्या	%	संख्या	%	
१	०	०	०	०	४२८१	१००.०%	४२८१	१००.०%	
२	०	०	०	०	४२२६	१००.०%	४२२६	१००.०%	
३	०	०	०	०	१८७३	१००.०%	१८७३	१००.०%	
४	०	०	०	०	२७८५	१००.०%	२७८५	१००.०%	
५	०	०	०	०	३१४९	१००.०%	३१४९	१००.०%	
६	०	०	०	०	२०९६	१००.०%	२०९६	१००.०%	
जम्मा	०	०	०	०	१८४१०	१००.०%	१८४१०	१००.०%	

श्रोत : शिवनाथ गाँउपालिका घरघुरी सर्वेक्षण २०७५

२०. दोस्रोभाषाको आधारमा जनसंख्याको विवरण

शिवनाथ गाँउपालिकाको जनसंख्याले बोल्ने दोस्रो भाषाको वडा अनुसारको विवरण				
वडा नं.	नेपाली		जम्मा	
	संख्या	%	संख्या	%
१	४२८१	१००.०%	४२८१	१००.०%
२	४२२६	१००.०%	४२२६	१००.०%
३	१८७३	१००.०%	१८७३	१००.०%
४	२७८५	१००.०%	२७८५	१००.०%
५	३१४९	१००.०%	३१४९	१००.०%
६	२०९६	१००.०%	२०९६	१००.०%
जम्मा	१८४१०	१००.०%	१८४१०	१००.०%

श्रोत : शिवनाथ गाँउपालिका घरघुरी सर्वेक्षण २०७५

२१. धर्मको आधारमा जनसंख्याको विवरण

धर्मको आधारमा जनसंख्या विवरण तालिका							
धर्म	वडा नं.						
	१	२	३	४	५	६	जम्मा
हिन्दु	४२८१	४२२६	१८७३	२७८५	३१४९	२०९६	१८४१०
बौद्ध	०	०	०	०	०	०	०
क्रिश्चियन	०	०	०	०	०	०	०
मुसलमान	०	०	०	०	०	०	०
जम्मा	४२८१	४२२६	१८७३	२७८५	३१४९	२०९६	१८४१०

श्रोत : शिवनाथ गाँउ पालिका घरघुरी सर्वेक्षण २०७५

२२. जातजाति अनुसार जनसंख्या विवरण

जातजाति अनुसारको वडाअनुसारको जनसंख्या विवरण तालिका												
वार्ड नं.	ब्राह्मण		क्षेत्री		दलित		ठकुरी		गिरी, नाथ, सन्यासी		जम्मा	
	संख्या	%	संख्या	%	संख्या	%	संख्या	%	संख्या	%	संख्या	%
१	१२३	२.९%	३४६२	८०.९%	६९६	१६.३%	०	०.०%	०	०.०%	४२८१	१००.०%
२	२६७	६.३%	२४४७	५७.९%	१३४७	३१.९%	१६५	३.९%	०	०.०%	४२२६	१००.०%
३	८४	४.५%	१३००	६९.४%	२७९	१४.९%	१३२	७.०%	७८	४.२%	१८७३	१००.०%
४	६२	२.२%	१८५४	६६.६%	६४५	२३.२%	२२४	८.०%	०	०.०%	२७८५	१००.०%
५	२६०	८.३%	१०७५	३४.९%	८७३	२७.७%	९४१	२९.९%	०	०.०%	३१४९	१००.०%
६	६६	३.९%	१०५२	५०.२%	५२०	२४.८%	४५८	२१.९%	०	०.०%	२०९६	१००.०%
जम्मा	८६२	४.७%	१११९०	६०.८%	४३६०	२३.७%	१९२०	१०.४%	७८	.४%	१८४१०	१००.०%

श्रोत : शिवनाथ गाँउ पालिका घरघुरी सर्वेक्षण २०७५

२३. शिवनाथ गाँउपालिकामा रहको कुल जनसंख्याको बैवाहिक अवस्थाको आधारमा जनसंख्या विवरण

शिवनाथ गाँउपालिकाको जनसंख्याको बैवाहिक अवस्थाको विश्लेषण तालिका														
वार्ड नं.	बिवाह नगरेका		एक पटक बिवाह		बहु बिवाह		पुनः बिवाह		विदुर/बिधुवा		छोडपत्र गरेको		एकल	
	संख्या	%	संख्या	%	संख्या	%	संख्या	%	संख्या	%	संख्या	%	संख्या	%
१	२२२४	५२.०%	१८०३	४२.९%	१६	.४%	१०६	२.५%	१२८	३.०%	१	.०%	३	.९%
२	२२४५	५३.९%	१८५७	४३.९%	१४	.३%	४	.९%	१०५	२.५%	१	.०%	०	०.०%
३	९७०	५१.८%	८३५	४४.६%	६	.३%	१४	.७%	४८	२.६%	०	०.०%	०	०.०%
४	१४२९	५१.३%	१२८९	४६.३%	१५	.५%	३	.९%	४६	१.७%	१	.०%	२	.९%
५	१६३२	५१.८%	१३५३	४३.०%	१६	.५%	१५	.५%	१२७	४.०%	०	०.०%	६	.२%
६	१०४५	४९.९%	१०४८	५०.०%	०	०.०%	१	.०%	२	.९%	०	०.०%	०	०.०%
जम्मा	९५४५	५१.८%	८१८५	४४.५%	६७	.४%	१४३	.८%	४५६	२.५%	३	.०%	११	.९%

श्रोत : शिवनाथ गाँउपालिका घरघुरी सर्वेक्षण २०७५

२४. अपांगताको आधारमा वडा अनुसारको जनसंख्या (Population by disability)

शिवनाथ गाँउपालिकाको फरक क्षमता भएको जनसंख्याको वडा अनुसार विश्लेषण तालिका							
वडा नं.	शारीरिक अपांगता	दृष्टिबिहीन	बहिरोपन	बोल्न नसक्ने	बहु अपांगता	मानसिक अपांगता	जम्मा
	संख्या	संख्या	संख्या	संख्या	संख्या	संख्या	संख्या
१	१२	३	४	५	०	२	२६
२	०	३	०	१	२	०	६
३	४९	१८	४	३	२	३	७९
४	०	१	०	३	२	३	९
५	१३	०	०	६	०	०	१९
६	२	१	०	१	१	०	५
जम्मा	७६	२६	८	१९	७	८	१४४

श्रोत : शिवनाथ गाँउपालिका घरघुरी सर्वेक्षण २०७५

२५. अपाङ्गता भएका व्यक्तिहरूको लिंगको आधारमा जनसंख्या विवरण [Population by disability]

शिवनाथ गाँउपालिकाको फरक क्षमता भएको जनसंख्याको लिंगको आधारमा विश्लेषण तालिका							
वडा नं.	शारीरिक अपांगता	दृष्टिबिहीन	बहिरोपन	बोल्न नसक्ने	बहु अपांगता	मानसिक अपांगता	जम्मा
	संख्या	संख्या	संख्या	संख्या	संख्या	संख्या	संख्या
पुरुष	४०	९	५	१०	६	७	७७
महिला	३६	१७	३	९	१	१	६७
तेस्रो लिंगी	०	०	०	०	०	०	०
जम्मा	७६	२६	८	१९	७	८	१४४

श्रोत : शिवनाथ गाँउपालिका घरघुरी सर्वेक्षण २०७५

२६. अपाङ्गता परिचयपत्र लिएका बालबालिकाको विवरण

वडा नं.	पूर्ण अशक्त अपाङ्गता (रातो रंगको)		अति अशक्त अपाङ्गता परिचय पत्र (नीलो रंगको)		मध्यम अपाङ्गता (पहेलो रंगको)		सामान्य अपाङ्गता (सेतो रंगको)		परिचय पत्र लिएका जम्मा अपाङ्ग बालबालिकाको संख्या		
	बालिका	बालक	बालिका	बालक	बालिका	बालक	बालिका	बालक	बालिका	बालक	जम्मा
१	२	०	७	४	४	४	२	०	१५	८	२३
२	१	१	४	४	६	४	२	२	१३	११	२४
३	०	०	०	०	०	०	०	०	०	०	०
४	०	०	०	४	०	०	०	०	०	४	४
५	०	०	०	०	२	१२	१	११	३	२३	२६
६	०	०	०	०	०	०	०	०	०	०	०
जम्मा	३	१	११	१२	१२	२०	५	१३	३१	४६	७७

श्रोत : शिवनाथ गाँउपालिका तथ्यांक विवरण २०७५

२७. अपाङ्गता परिचय पत्र लिएका ब्यक्तिहरूको वडागत रूपमा जनसंख्या विवरण

शिवनाथ गाँउपालिका बैतडीमा रहेको कुल जनसंख्यामा अपाङ्गताको जनसंख्याका गणनाका लागी घरघुरी सर्वेक्षण र गाँउपालिकाको तथ्यांक दुवैलाई अलग अलग रूपमा राखेर विश्लेषण गर्न खोजिएको छ । शिवनाथ गाँउपालिकाको तथ्यांकको आधारमा यस गाँउपालिकामा रहेको कुल जनसंख्यामा फरक क्षमता भएका ब्यक्तिहरूको तथ्यांक विवरण निम्नानुसार रहेको छ ।

वडा नं.	पूर्ण अशक्त (रातो)			अति अशक्त (नीलो)			मध्यम अशक्त (पहेलो)			सामान्य अशक्त (सेतो)			जम्मा			जम्मा
	पुरुष	महिला	तेस्रो लिंगी	पुरुष	महिला	तेस्रो लिंगी	पुरुष	महिला	तेस्रो लिंगी	पुरुष	महिला	तेस्रो लिंगी	पुरुष	महिला	तेस्रो लिंगी	
१	२	१	०	५	५	०	९	६	०	२	१	०	१८	१३	०	३१
२	१	१	०	७	५	०	८	१०	०	२	३	०	१८	१९	०	३७
३	१	०	०	४	५	०	०	०	०	०	०	०	५	५	०	१०
४	२	०	०	६	३	०	०	०	०	०	०	०	८	३	०	११
५	२	१	०	२	६	०	१२	२	०	११	१	०	२७	१०	०	३७
६	२	२	०	४	३	०	३	२	०	४	५	०	१३	१२	०	२५
जम्मा	१०	५	०	२८	२७	०	३२	२०	०	१९	१०	०	८९	६२	०	१५१

श्रोत : शिवनाथ गाँउपालिका तथ्यांक विवरण २०७५

२८. अपाङ्गताको आधारमा जनसंख्या विवरण

शिवनाथ गाँउपालिकामा रहेको अपाङ्ग ब्यक्तिहरूको जनसंख्याको गणनाका लागी घरघुरी सर्वेक्षण र गाँउपालिकाको तथ्यांक विवरण दुवैलाई विश्लेषण गरिएको छ । घरघुरी सर्वेक्षणको तथ्यांक र कार्यालयको तथ्यांक अनुसारको अभिलेख अनुसार अपाङ्ग ब्यक्तिहरूको जनसंख्यामा फरक रहेको छ । घरघुरी सर्वेक्षण अनुसार अपाङ्ग ब्यक्तिहरूको जनसंख्याको विस्तृत विवरण देहाय अनुसार रहेको छ ।

शिवनाथ गाँउपालिकाको फरक क्षमता भएको जनसंख्याको परिचय पत्रको आधारमा वडा अनुसार विश्लेषण तालिका						
वडा नं.	परिचय पत्र पाएका		परिचय पत्र नपाएका		जम्मा	
	संख्या	%	संख्या	%	संख्या	%
१	११	४२.३%	१५	५७.७%	२६	१००.०%
२	३	५०.०%	३	५०.०%	६	१००.०%
३	१८	२२.८%	६१	७७.२%	७९	१००.०%
४	२	२२.२%	७	७७.८%	९	१००.०%
५	८	४२.१%	११	५७.९%	१९	१००.०%
६	३	६०.०%	२	४०.०%	५	१००.०%
जम्मा	४५	३१.३%	९९	६८.७%	१४४	१००.०%

श्रोत : शिवनाथ गाँउपालिका घरघुरी सर्वेक्षण २०७५

२९. छानाको प्रकारको आधारमा घरघुरी संख्या

घरको छाना निर्माणमा प्रयोग गरिएका सामग्रीहरूको विश्लेषण तालिका														
वडा नं.	खरले छाएको		जस्तापातिले छाएको		टायल वा स्लेटले छाएको		आरसिसि		माटो		अन्य		जम्मा	
	संख्या	%	संख्या	%	संख्या	%	संख्या	%	संख्या	%	संख्या	%	संख्या	%
१	३	०.५%	२	०.३%	५४४	८५.८%	२५	३.९%	६०	९.५%	०	०.०%	६३४	१००.०%
२	१	०.२%	५	०.८%	५९३	८९.३%	११	१.७%	५४	८.१%	०	०.०%	६६४	१००.०%
३	२	०.६%	२	०.६%	३०९	९६.९%	२	०.६%	४	१.३%	०	०.०%	३१९	१००.०%

घरको छाना निर्माणमा प्रयोग गरिएका सामग्रीहरूको विश्लेषण तालिका														
वडा नं.	खरले छाएको		जस्तापातिले छाएको		टायल वा स्लेटले छाइको		आरसिसि		माटो		अन्य		जम्मा	
	संख्या	%	संख्या	%	संख्या	%	संख्या	%	संख्या	%	संख्या	%	संख्या	%
४	०	०.०%	७	१.४%	४६७	९१.०%	१४	२.७%	२५	४.९%	०	०.०%	५१३	१००.०%
५	१	०.२%	२	०.४%	५०३	९३.१%	२१	३.९%	१३	२.४%	०	०.०%	५४०	१००.०%
६	२	०.६%	३	०.९%	३००	९४.६%	१२	३.८%	०	०.०%	०	०.०%	३१७	१००.०%
जम्मा	९	०.३%	२१	०.७%	२७७६	९०.९%	८५	२.८%	१५६	५.२%	०	०.०%	२९८७	१००.०%

श्रोत : शिवनाथ गाँउपालिका घरधुरी सर्वेक्षण २०७५

३०. भित्ताको प्रकारको आधारमा घरधुरी संख्या

घरको भित्ता निर्माणका लागि प्रयोग गरिएका सामग्रीहरूको विश्लेषण तालिका														
वडा नं.	ढुंगा, माटो र ईटा		सिमेन्ट, ढुंगा र ईटा		काठ वा प्लाई		बास		काचो ईटा		अन्य		जम्मा	
	संख्या	%	संख्या	%	संख्या	%	संख्या	%	संख्या	%	संख्या	%	संख्या	%
१	५७३	९०.४%	६०	९.५%	१	०.२%	०	०.०%	०	०.०%	०	०.०%	६३४	१००.०%
२	६२७	९४.४%	३७	५.६%	०	०.०%	०	०.०%	०	०.०%	०	०.०%	६६४	१००.०%
३	३१८	९९.७%	१	०.३%	०	०.०%	०	०.०%	०	०.०%	०	०.०%	३१९	१००.०%
४	४९४	९६.३%	१९	३.७%	०	०.०%	०	०.०%	०	०.०%	०	०.०%	५१३	१००.०%
५	५३६	९९.३%	४	०.७%	०	०.०%	०	०.०%	०	०.०%	०	०.०%	५४०	१००.०%
६	२८५	८९.९%	३१	९.८%	१	०.३%	०	०.०%	०	०.०%	०	०.०%	३१७	१००.०%
जम्मा	२८३३	९४.८%	१५२	५.१%	२	०.१%	०	०.०%	०	०.०%	०	०.०%	२९८७	१००.०%

श्रोत : शिवनाथ गाँउपालिका घरधुरी सर्वेक्षण २०७५

३१. जगको प्रकारको आधारमा घरधुरी संख्या

घरको जग निर्माण गर्दा प्रयोग गरिएको सामग्रीहरूको विश्लेषण तालिका													
वडा नं.	ढुंगा वा ईटा		सिमेन्ट, ढुंगा र ईटा		सिमेन्ट पिलर		काठको पिलर		अन्य		जम्मा		
	संख्या	%	संख्या	%	संख्या	%	संख्या	%	संख्या	%	संख्या	%	
१	५९४	९३.७%	४०	६.३%	०	०.०%	०	०.०%	०	०.०%	६३४	१००.०%	
२	६२७	९४.४%	३७	५.६%	०	०.०%	०	०.०%	०	०.०%	६६४	१००.०%	
३	३१८	९९.७%	१	०.३%	०	०.०%	०	०.०%	०	०.०%	३१९	१००.०%	
४	५१०	९९.४%	३	०.६%	०	०.०%	०	०.०%	०	०.०%	५१३	१००.०%	
५	५३४	९८.९%	६	१.१%	०	०.०%	०	०.०%	०	०.०%	५४०	१००.०%	
६	२९१	९१.८%	२४	७.६%	२	०.६%	०	०.०%	०	०.०%	३१७	१००.०%	
जम्मा	२८७४	९६.२%	१११	३.७%	२	०.१%	०	०.०%	०	०.०%	२९८७	१००.०%	

श्रोत : शिवनाथ गाँउपालिका घरधुरी सर्वेक्षण २०७५

३२. इन्धनको प्रयोगको आधारमा घरपरिवार विवरण

खाना पकाउनका लागि प्रयोग गरिने ईन्धनहरूको आधारमा घरधुरीहरूको विश्लेषण तालिका																
वडा नं.	दाउरा		मट्टीतेल		एलपी ग्याँस		गुईठा		बिद्युत		बायो ग्याँस		अन्य		जम्मा	
	संख्या	%	संख्या	%	संख्या	%	संख्या	%	संख्या	%	संख्या	%	संख्या	%	संख्या	%
१	६३३	९९.८%	१	०.२%	०	०.०%	०	०.०%	०	०.०%	०	०.०%	०	०.०%	६३४	१००.०%
२	६५८	९९.१%	५	०.८%	१	०.२%	०	०.०%	०	०.०%	०	०.०%	०	०.०%	६६४	१००.०%
३	३१८	९९.७%	१	०.३%	०	०.०%	०	०.०%	०	०.०%	०	०.०%	०	०.०%	३१९	१००.०%
४	५०६	९८.६%	४	०.८%	३	०.६%	०	०.०%	०	०.०%	०	०.०%	०	०.०%	५१३	१००.०%

खाना पकाउनका लागि प्रयोग गरिने ईन्धनहरूको आधारमा घरधुरीहरूको विश्लेषण तालिका																
वडा नं.	दाउरा		मट्टीतेल		एलपी ग्याँस		गुईठा		बिद्युत		बायो ग्याँस		अन्य		जम्मा	
	संख्या	%	संख्या	%	संख्या	%	संख्या	%	संख्या	%	संख्या	%	संख्या	%	संख्या	%
५	५३६	९९.३%	४	०.७%	०	०.०%	०	०.०%	०	०.०%	०	०.०%	०	०.०%	५४०	१००.०%
६	३१६	९९.७%	१	०.३%	०	०.०%	०	०.०%	०	०.०%	०	०.०%	०	०.०%	३१७	१००.०%
जम्मा	२९६७	९९.३%	१६	०.५%	४	०.१%	०	०.०%	०	०.०%	०	०.०%	०	०.०%	२९८७	१००.०%

श्रोत : शिवनाथ गाँउपालिका घरधुरी सर्वेक्षण २०७५

३३. खाना पकाउन प्रयोग गरीने चुलोको आधारमा घरपरिवार विवरण

खाना पकाउनका लागि प्रयोग गरिने चुलोको आधारमा घरधुरी विवरण विश्लेषण													
वडा नं.	अगेठो		धुवा रहित चुलो		भुसे चुलो		मट्टीतेल स्टोभ		ग्याँस स्टोभ		जम्मा		
	संख्या	%	संख्या	%	संख्या	%	संख्या	%	संख्या	%	संख्या	%	
१	६३२	९९.७%	०	०.०%	०	०.०%	२	०.३%	०	०.०%	६३४	१००.०%	
२	६६०	९९.४%	१	०.२%	०	०.०%	२	०.३%	१	०.२%	६६४	१००.०%	
३	११८	३७.०%	१९७	६१.८%	३	०.९%	१	०.३%	०	०.०%	३१९	१००.०%	
४	५१०	९९.४%	०	०.०%	०	०.०%	१	०.२%	२	०.४%	५१३	१००.०%	
५	५३६	९९.३%	४	०.७%	०	०.०%	०	०.०%	०	०.०%	५४०	१००.०%	
६	३११	९८.९%	१	०.३%	०	०.०%	५	१.६%	०	०.०%	३१७	१००.०%	
जम्मा	२७६७	९२.६%	२०३	६.८%	३	०.१%	११	०.४%	३	०.१%	२९८७	१००.०%	

श्रोत : शिवनाथ गाँउपालिका घरधुरी सर्वेक्षण २०७५

३४. बत्ती प्रयोगको आधारमा घरपरिवार विवरण

उज्यालोको आधारमा घरधुरी विवरण विश्लेषण तालिका													
वडा नं.	बिद्युत		मट्टीतेल		बायो ग्याँस		सोला		अन्य		जम्मा		
	संख्या	%	संख्या	%	संख्या	%	संख्या	%	संख्या	%	संख्या	%	
१	०	०.०%	०	०.०%	०	०.०%	६३३	९९.८%	१	०.२%	६३४	१००.०%	
२	०	०.०%	०	०.०%	०	०.०%	६६१	९९.५%	३	०.५%	६६४	१००.०%	
३	०	०.०%	०	०.०%	०	०.०%	३१५	९८.७%	४	१.३%	३१९	१००.०%	
४	०	०.०%	०	०.०%	३	०.६%	५१०	९९.४%	०	०.०%	५१३	१००.०%	
५	०	०.०%	०	०.०%	०	०.०%	५२०	९६.३%	२०	३.७%	५४०	१००.०%	
६	०	०.०%	०	०.०%	०	०.०%	३०८	९७.२%	९	२.८%	३१७	१००.०%	
जम्मा	०	०.०%	०	०.०%	३	०.१%	२९४७	९८.७%	३७	१.२%	२९८७	१००.०%	

श्रोत : शिवनाथ गाँउपालिका घरधुरी सर्वेक्षण २०७५

३५. उपलब्ध सेवा सुविधाको आधारमा घरपरिवार विवरण

घरपरिवारमा प्रयोग गरिएका विभिन्न साधनहरूको आधारमा घरधुरीहरूको विश्लेषण तालिका																		
वडा नं.	रेडियो		टिभि		कम्प्युटर		टेलिफोन		मोबाईल		साईकल		मोटरसाईकल		कार		अन्य	
	संख्या	%	संख्या	%	संख्या	%	संख्या	%	संख्या	%	संख्या	%	संख्या	%	संख्या	%	संख्या	%
१	९५	१४	८	१	५	१	३	०	५८६	८४	०	०	२	०	०	०	३	०
२	२४४	२६	८	१	८	१	०	०	६५९	७१	१	०	१	०	४	०	२	०
३	६१	१८	३	१	३	१	३	१	२७४	७९	०	०	३	१	०	०	३	१
४	४१७	४४	२४	३	६	१	२	०	४९२	५२	०	०	१	०	५	१	२	०
५	१९३	२७	१५	२	३	०	१	०	४८०	६८	१	०	३	०	६	१	१२	२
६	१९८	३८	८	२	६	१	२	०	३०१	५८	१	०	४	१	१	०	१	०
जम्मा	१२०८	२९	६६	२	३१	१	११	०	२७९२	६७	३	०	१४	०	१६	०	२३	१

श्रोत : शिवनाथ गाँउपालिका घरधुरी सर्वेक्षण २०७५

३६. शौचालय प्रयोगको आधारमा घरपरिवार विवरण

शौचालयको आधारमा घरधुरीहरूको विश्लेषण तालिका										
वार्ड नं.	फलस शौचालय		सेफ्टी ट्यांक भएको		सामान्य खाडल		शौचालय नभएको		जम्मा	
	संख्या	%	संख्या	%	संख्या	%	संख्या	%	संख्या	%
१	७	१.१%	५९७	९४.२%	१२	१.९%	१८	२.८%	६३४	१००.०%
२	१६	२.४%	६२८	९४.६%	१०	१.५%	१०	१.५%	६६४	१००.०%
३	५	१.६%	३०५	९५.६%	४	१.३%	५	१.६%	३१९	१००.०%
४	४	०.८%	४८५	९४.५%	८	१.६%	१६	३.१%	५१३	१००.०%
५	४	०.७%	५१८	९५.९%	१०	१.९%	८	१.५%	५४०	१००.०%
६	७	२.२%	३०५	९६.२%	२	०.६%	३	०.९%	३१७	१००.०%
जम्मा	४३	१.४%	२८३८	९५.०%	४६	१.५%	६०	२.०%	२९८७	१००.०%

श्रोत : शिवनाथ गाँउपालिका घरधुरी सर्वेक्षण २०७५

३७. सडकको पहुँचको आधारमा घरपरिवार विवरण

घर देखि सडक सम्मको दूरीको आधारमा घरधुरीहरूको विश्लेषण तालिका										
वार्ड नं.	१ किलोमिटर		५ किलोमिटर		१० किलोमिटर		१० किलोमिटर भन्दा बढी		जम्मा	
	संख्या	%	संख्या	%	संख्या	%	संख्या	%	संख्या	%
१	३७०	५८.४%	१६४	२५.९%	७४	११.७%	२६	४.१%	६३४	१००.०%
२	२४३	३६.६%	४१७	६२.८%	४	०.६%	०	०.०%	६६४	१००.०%
३	२४१	७५.५%	३४	१०.७%	३१	९.७%	१३	४.१%	३१९	१००.०%
४	२०३	३९.६%	३०१	५८.७%	९	१.८%	०	०.०%	५१३	१००.०%
५	४५८	८४.८%	८१	१५.०%	०	०.०%	१	०.२%	५४०	१००.०%
६	२७५	८६.८%	४२	१३.२%	०	०.०%	०	०.०%	३१७	१००.०%
जम्मा	१७९०	५९.९%	१०३९	३४.८%	११८	४.०%	४०	१.३%	२९८७	१००.०%

श्रोत : शिवनाथ गाँउपालिका घरधुरी सर्वेक्षण २०७५

३८. वसाई सराई सम्बन्धी विवरण

बसाई सराई गरि बाहिर गएका					बसाई सराई गरि भित्र आएका				
वडा नं.	महिला	पुरुष	जम्मा	गएको स्थान	वडा नं.	महिला	पुरुष	जम्मा	आएको स्थान
१	४	१०	१४	कन्चनपुर, कैलाली र काठमाण्डौ	१	०	०	०	
२	८	८	१६		२	०	०	०	
३	३१	३७	६८		३	०	०	०	
४	१६	१८	३४		४	०	०	०	
५	०	०	०		५	०	०	०	
६	०	०	०		६	०	०	०	
जम्मा	५९	७३	१३२		जम्मा	०	०	०	

श्रोत : शिवनाथ गाँउपालिका तथ्यांक विवरण २०७५

३९. खाद्यान्न आत्मनिर्भरताको अवस्था

उत्पादनको हिसाबले वर्षमा कती समयका लागि खान पुग्ने नपुग्ने अवस्थाको वडागत विश्लेषण												
वडा नं.	१ देखि ३ महिना भन्दा कम		३ देखि ६ महिना		६ देखि ९ महिना		९ देखि १२ महिना		बढी भएर बेचबिखन गर्ने		जम्मा	
	संख्या	%	संख्या	%	संख्या	%	संख्या	%	संख्या	%	संख्या	%
१	३५५	५६%	१७५	२८%	६४	१०%	३७	६%	३	०%	६३४	१००%

उत्पादनको हिसाबले वर्षमा कती समयका लागि खान पुग्ने नपुग्ने अवस्थाको वडागत विश्लेषण												
वडा नं.	१ देखि ३ महिना भन्दा कम		३ देखि ६ महिना		६ देखि ९ महिना		९ देखि १२ महिना		बढी भएर बेचबिखन गर्ने		जम्मा	
	संख्या	%	संख्या	%	संख्या	%	संख्या	%	संख्या	%	संख्या	%
२	२६९	४१%	३७८	५७%	८	१%	७	१%	२	०%	६६४	१००%
३	११३	३५%	११२	३५%	३३	१०%	६१	१९%	०	०%	३१९	१००%
४	८०	१६%	२४७	४८%	१३८	२७%	४६	९%	२	०%	५१३	१००%
५	३२४	६०%	१३९	२६%	५४	१०%	२२	४%	१	०%	५४०	१००%
६	२०८	६६%	१००	३२%	१	०%	७	२%	१	०%	३१७	१००%
जम्मा	१३४९	४५%	११५१	३९%	२९८	१०%	१८०	६%	९	०%	२९८७	१००%

श्रोत : शिवनाथ गाँउपालिका घरधुरी सर्वेक्षण २०७५

४०. लिंगको आधारमा घरधुरीको स्वामित्व सम्बन्धी विवरण

वडा नं.	पुरुष स्वामित्व भएको		महिला स्वामित्व भएको		तेस्रो/लिंगीको स्वामित्व भएको		जम्मा	
	संख्या	%	संख्या	%	संख्या	%	संख्या	%
१	६०४	९५.३%	३०	४.७%	०	०.०%	६३४	१००.०%
२	६१९	९३.२%	४५	६.८%	०	०.०%	६६४	१००.०%
३	२८३	८८.७%	३६	११.३%	०	०.०%	३१९	१००.०%
४	४३०	८३.८%	८३	१६.२%	०	०.०%	५१३	१००.०%
५	४८५	८९.८%	५५	१०.२%	०	०.०%	५४०	१००.०%
६	२८९	९१.२%	२८	८.८%	०	०.०%	३१७	१००.०%
जम्मा	२७१०	९०.७%	२७७	९.३%	०	०.०%	२९८७	१००.०%

श्रोत : शिवनाथ गाँउपालिका घरधुरी सर्वेक्षण २०७५

४१. भुस्वामित्व तथा उपभोग अनुसार घरधुरी सम्बन्धी विवरण

वडा नं.	जमिनको स्वामित्व भएका		जमिनको स्वामित्व नभएका		अरुलाई दिएका		अर्काको जमिन उपभोग गर्ने		गुठी जमिन उपभोग गर्ने		सरकारी जमिन उपभोग गर्ने		जम्मा	
	संख्या	%	संख्या	%	संख्या	%	संख्या	%	संख्या	%	संख्या	%	संख्या	%
१	६२५	९८.६%	९	१.४%	०	०.०%	०	०.०%	०	०.०%	०	०.०%	६३४	१००.०%
२	६६०	९९.४%	३	०.५%	०	०.०%	१	०.२%	०	०.०%	०	०.०%	६६४	१००.०%
३	२९३	९१.८%	२३	७.२%	१	०.३%	२	०.६%	०	०.०%	०	०.०%	३१९	१००.०%
४	४७९	९३.४%	३२	६.२%	०	०.०%	२	०.४%	०	०.०%	०	०.०%	५१३	१००.०%
५	३१०	५७.४%	२२९	४२.४%	०	०.०%	१	०.२%	०	०.०%	०	०.०%	५४०	१००.०%
६	३०१	९५.०%	१४	४.४%	२	०.६%	०	०.०%	०	०.०%	०	०.०%	३१७	१००.०%
जम्मा	२६६८	८९.३%	३१०	१०.४%	३	०.१%	६	०.२%	०	०.०%	०	०.०%	२९८७	१००.०%

श्रोत : शिवनाथ गाँउपालिका घरधुरी सर्वेक्षण २०७५

४२. आफ्नो स्वामित्वमा रहेको जग्गा जमिनबाट भएको उत्पादनले परिवारलाई खान पुग्ने घरधुरीको विश्लेषण

आफ्नो उत्पादनले खान पुग्ने समयको आधारमा घरधुरी विश्लेषण तालिका						
वडा नं.	३ महिना भन्दा कम खान पुग्ने	३ देखि ६ महिना खान पुग्ने	६ देखि ९ महिना खान पुग्ने	९ देखि १ वर्ष खान पुग्ने	वर्ष भरि खानपुगेर बिक्री गर्ने	जम्मा
१	३५५	१७५	६४	३७	३	६३४
२	२६९	३७८	८	७	२	६६४
३	११३	११२	३३	६१	०	३१९
४	८०	२४७	१३८	४६	२	५१३
५	३२४	१३९	५४	२२	१	५४०
६	२०८	१००	१	७	१	३१७
जम्मा	१३४९	११५१	२९८	१८०	९	२९८७

श्रोत : शिवनाथ गाँउपालिका घरधुरी सर्वेक्षण २०७५

४३. आर्थिक वर्ष २०७४/०७५ को पञ्जिकरणको विवरण

क्र.सं.	विवरण	वडा नं.																				
		१			२			३			४			५			६			जम्मा		
		म	पु	जम्मा	म	पु	जम्मा	म	पु	जम्मा	म	पु	जम्मा	म	पु	जम्मा	म	पु	जम्मा	म	पु	जम्मा
१.	जन्म दर्ता	११३	११४	२२७	१२९	१२५	२५४	३५	३७	७२	१०४	९४	१९८	११०	८७	१९७	३८	३२	७०	५२९	४८९	१०१८
१.१	५ वर्ष सम्मका	४५	४४	८९	६२	६०	१२२	११	१६	२७	१९	१६	३५	५१	४४	९५	२१	१०	३१	२०९	१९०	३९९
१.२	५ वर्षदेखि २० वर्ष सम्मका बालबालिका	५०	४८	९८	३९	३५	७४	१७	१२	२९	७५	६०	१३५	४८	३५	८३	१५	१७	३२	२४४	२०७	४५१
१.३	२० वर्ष माथिका मानिस	१८	२२	४०	२८	३०	५८	७	९	१६	१०	१८	२८	११	०८	१९	०२	०५	०७	७६	९२	१६८
२.	मृत्यु दर्ता	४	१०	१४	१	८	९	२	९	११	११	१४	२५	०५	१२	१७	०९	०८	१६	३२	६१	९३
३.	सम्बन्ध विच्छेद	०	०	०	०	०	०	०	०	०	०	०	०	०	०	०	०	०	०	०	०	०
४.	बसाईसराई	४	१०	१४	८	८	१६	३१	३७	६८	१६	१८	३४	०	०	७	०	०	१०	५९	७३	१३२
५.	विवाह दर्ता	९	९	१८	१५	१५	३०							२६	२६	५२	१७	१७	३४	६७	६७	१३४
५.१	२० वर्ष भन्दा कम उमेर	०	०	०	०	०	०	१	१	२	३	३	६	२	२	४	३	३	६	९	९	१८
५.२	२० वर्ष भन्दा माथि	९	९	१८	१५	१५	३०	१४	१४	२८	३०	३०	६०	२४	२४	४८	१४	१४	२८	१०६	१०६	२१६

श्रोत : शिवनाथ गाँउपालिका तथ्यांक अभिलेख २०७५

४४. आर्थिक वर्ष २०७४/०७५ मा भएको नागरिकता तथा अन्य सिफारिसहरूको विवरण

क्र.सं	विवरण	वडा							कैफियत
		१	२	३	४	५	६	जम्मा	
१.	नागरिकता सिफारिस	३१५	४४६	१३५	२०६	२९८	९६	१४९६	३१५
	आ.व.०७२।०७३	१७५	२३५	०	०	०	०	४१०	१७५
	आ.व.०७३।०७४	२२	३१	६४	८३	०	०	२००	२२
	आ.व.०७४।०७५	११८	१८०	७१	१२३	२९८	९६	८८६	११८
२.	नाता प्रमाणित	२७	३६	१४	२०	२०	१७	१३४	२७
	आ.व.०७२।०७३	५	८	०	०	०	०	१३	५
	आ.व.०७३।०७४	७	६	५	८	०	०	२६	७
	आ.व.०७४।०७५	१५	२२	९	१२	२०	१७	९५	१५
३	अन्य सिफारिस	१००	१४९	८३	१०९	१५०	१२९	७२०	१००
	आ.व.०७२।०७३	२५	४०	०	०	०	०	६५	२५
	आ.व.०७३।०७४	२७	४५	३५	४७	०	०	१५४	२७
	आ.व.०७४।०७५	४८	६४	४८	६२	१५०	१२९	५०१	४८

श्रोत : शिवनाथ गाँउपालिका तथ्यांक अभिलेख २०७५

४५. सामाजिक सुरक्षा भत्ता पाउन जेष्ठ नागरिक, एकल महिला, विधुवा र दलित बालबालिकाहरूका वडा अनुसार विवरण

शिवनाथ गाँउपालिका बैतडीले आ.व. २०७४/०७५ मा सामाजिक सुरक्षा प्रदान गरिरहेका जेष्ठ नागरिक, एकल महिला, विधुवा र दलित बालबालिकाहरूको विवरण गाँउपालिकाले राखेको अभिलेख अनुसार प्रस्तुत गरिएको छ ।

वडा नं.	जेष्ठ नागरिक			दलित जेष्ठ नागरिक			एकल	विधुवा महिला	बाल बालिका	पूर्ण अपांग			आंशिक अपांग			कुल जम्मा
	महिला	पुरुष	जम्मा	महिला	पुरुष	जम्मा	महिला		महिला	पुरुष	जम्मा	महिला	पुरुष	जम्मा		
१			१०६			३५	०	१०८			५			९	१००	३६३
२			७५			११३	१४	११३			२			८	२४७	५७२
३	२४	२७	५१	८	७	१५	१५	३६	२	०	२	५	३	८	१६३	२९०
४	४५	३२	७७	२०	१२	३२	३२	७४	१	२	३	२	६	८	२९७	५२३
५	३९	३६	७५	२३	२७	५०	२७	८१	१	२	३	६	२	८	११२	३५६
६	२२	१७	३९	२१	२३	४४	३२	४६	२	२	४	४	३	७	८०	२५२
जम्मा	१३०	११२	४२३	७२	६९	२८९	१२०	४५८	६	६	१९	१७	१४	४८	९९९	२३५६

श्रोत : शिवनाथ गाँउपालिका तथ्यांक अभिलेख २०७५

४६. शैक्षिक संस्थाहरूको विवरण

विवरण	सरकारी							सामुदायिक							निजी							कुल जम्मा	
	१	२	३	४	५	६	जम्मा	१	२	३	४	५	६	जम्मा	१	२	३	४	५	६	जम्मा		
आधारभूत तह	७	५	३	६	६	२	२९	०	०	०	०	०	०	०	०	०	१	०	०	०	०	१	३०
मा. वि.	१	१	१	२	१	१	७	०	०	०	०	०	०	०	०	०	०	०	०	०	०	०	७
क्याम्पस	०	०	०	०	०	०	०	०	०	०	०	०	०	०	०	०	०	०	०	०	०	०	०
प्राविधिक शिक्षालय	०	०	०	०	०	०	०	०	०	०	०	०	०	०	०	०	०	०	०	०	०	०	०
सीप विकास तालिम केन्द्र	०	०	०	०	०	०	०	०	०	०	०	०	०	०	०	०	०	०	०	०	०	०	०
सामुदायिक बालविकास केन्द्र	१	२	१	३	४	२	१३	०	०	०	०	०	०	०	०	०	०	०	०	०	०	०	१३

श्रोत : जिल्ला शिक्षा कार्यालय बैतडी, २०७४।२०७५

४७. विश्वविद्यालय तथा कलेजहरू

शिवनाथ गाँउपालिका बैतडीमा विश्वविद्यालयको स्थापना भएको अवस्था छैन । बैतडी जिल्लाको विकट क्षेत्रमा रहेको गाँउपालिकाले आगामी दिनहरूमा विश्वविद्यालयको लागी अध्ययन गरि स्थापना गर्ने अवधारणा लिएको छ ।

४८. ५ वर्ष र सो भन्दा माथिकाको साक्षरताको आधारमा जनसंख्याको विवरण

उमेर समूह	साक्षरता विवरण							
	पढन र लेख्न सक्ने		पढन मात्र सक्ने		पढन र लेख्न नसक्ने		जम्मा	
	पुरुष	महिला	पुरुष	महिला	पुरुष	महिला	पुरुष	महिला
५ वर्ष वा भन्दा कम	४२३	४०८	४	९	७८२	७३७	१२०९	११५४
५-१०	१२२७	१०९८	१०	१४	३०	५५	१२६७	११६७
११-१५	१२५८	१२६१	१०	१३	६	२३	१२७४	१२९७
१६-२०	८८३	१०६९	८	९	१८	७९	९०९	११५७
२१-३०	१२५३	८६५	२३	२५	११९	७९७	१३१५	१६८७
३१-४०	७६०	२०२	१९	९	१६५	८८५	९४४	१०९६
४१-५०	५०४	७०	१४	५	२६२	७४४	७८०	८१९
५१-६०	२९०	३४	१०	६	२७०	४९५	५७०	५३५
६१-७०	१२४	२०	६	३	२१६	३२१	३४६	३४४
७० भन्दा माथी	५०	१९	३	१	१५७	२३०	२१०	२५०
जम्मा	६७७२	५०४६	१०७	९४	२०२५	४३६६	८९०४	९५०६

श्रोत : शिवनाथ गाँउपालिका घरघुरी सर्वेक्षण २०७५

४९. विद्यालय जाने तथा विद्यालय नजाने जनसंख्याको विवरण

वडा नं.	जनसंख्याको अवस्थाको विवरण					
	विद्यालय जाने		विद्यालय नजाने		जम्मा	
	पुरुष	महिला	पुरुष	महिला	पुरुष	महिला
१	६८१	६७७	१०२४	४०४	१७०५	१०८१
२	८८४	७७३	१०७४	११००	१९५८	१८७३
३	३०३	३३३	४६५	५२१	७६८	८५४
४	४८६	५१३	५८५	६६८	१०७१	११८१
५	५६८	५८६	४९८	५६१	१०६६	११४७
६	३३५	३४६	५२३	३९०	८५८	७३६
जम्मा	३२५७	३२२८	४१६९	३६४४	७४२६	६८७२

श्रोत : शिवनाथ गाँउपालिका घरघुरी सर्वेक्षण २०७५

५०. विद्यालयमा अध्ययन गरिरहेका छात्रछात्राहरूको विवरण २०७५

कक्षा	दलित विद्यार्थी			अन्य विद्यार्थी			जम्मा विद्यार्थी		
	छात्र	छात्रा	जम्मा	छात्र	छात्रा	जम्मा	छात्र	छात्रा	जम्मा
	१	३०	२२	५२	५०५	४७३	९७८	५३५	४९५
२	१३	९	२२	२९१	२५९	५५०	३०४	२६८	५७२
३	१३	८	२१	२८४	२४४	५२८	२९७	२५२	५४९
४	७	१२	१९	२६०	२८०	५४०	२६७	२९२	५५९
५	७	१०	१७	२८०	२६४	५४४	२८७	२७४	५६१
६	०	०	०	२२०	२५१	४७१	२२०	२५१	४७१
७	०	०	०	२८९	२८२	५७१	२८९	२८२	५७१
८	०	०	०	२४८	२४९	४९७	२४८	२४९	४९७
९	०	०	०	२१९	१७५	३९४	२१९	१७५	३९४
१०	०	०	०	१७४	१७४	३४८	१७४	१७४	३४८
११	०	०	०	०	०	०	०	०	०
१२	०	०	०	६५	६७	१३२	६५	६७	१३२
जम्मा	७०	६१	१३१	२८३५	२७१८	५५५३	२९०५	२७७९	५६८४

श्रोत : जिल्ला शिक्षा कार्यालय बैतडी अभिलेख २०७५

५१. शिवनाथ गाँउपालिकाको जनसंख्याको वडा अनुसारको साक्षरता विवरण

वडा नं.	महिला साक्षर दर	पुरुष साक्षर दर	कूल साक्षर दर
१	४९.३%	८०.०%	६५%
२	५६.०%	७४.३%	६५%

वडा नं.	महिला साक्षर दर	पुरुष साक्षर दर	कूल साक्षर दर
३	४५.०%	५७.५%	५१%
४	५५.४%	७८.९%	६७%
५	५४.९%	७६.५%	६६%
६	५६.४%	८३.३%	७०%
जम्मा	५३.१%	७६.१%	६५%

श्रोत : शिवनाथ गाँउपालिका घरघुरी सर्वेक्षण २०७५

५२. शिवनाथ गाँउपालिकाको वडा अनुसारको साक्षरता प्रतिशत

वडा नं.	पुरुष	महिला	दलित
१	८०%	४९%	६२%
२	७४%	५६%	५७%
३	५८%	४५%	४७%
४	७९%	५५%	६६%
५	७६%	५५%	६१%
६	८३%	५६%	६५%
जम्मा	७६%	५३%	६०%

श्रोत : शिवनाथ गाँउपालिका घरघुरी सर्वेक्षण २०७५

५३. वडा अनुसार विधालय जाने जनसंख्याको विवरण

वडा नं.	विधालय जाने	
	संख्या	%
१	१३५८	४८.७%
२	१६५७	४३.३%
३	६३६	३९.२%
४	९९९	४४.४%
५	११५४	५२.१%
६	६८१	४२.७%
जम्मा	६४८५	४५.४%

श्रोत : शिवनाथ गाँउपालिका घरघुरी सर्वेक्षण २०७५

५४. वडा अनुसार विधालय जाने जनसंख्याको लिंगको आधारमा विवरण

लिंग	विधालय जाने	
	संख्या	%
पुरुष	३२५७	३७%
महिला	३२२८	३४%
जम्मा	६४८५	३५%

श्रोत : शिवनाथ गाँउपालिका घरघुरी सर्वेक्षण २०७५

५५. वडा अनुसार विधालय जाने जनसंख्याको उमेरको आधारमा विवरण

उमेर समुह	विधालय जाने	
	संख्या	%
५ वर्ष भन्दा कम	३१९	१३%
५-१०	२१६०	८९%
११-१५	२४२५	९४%
१६-२०	१२३९	६०%
२१-३०	२७९	९%
३१-४०	३१	२%
४१-५०	२१	१%
५१-६०	८	१%
६१-७०	१	०%
७० वर्ष भन्दा माथी	२	०%
जम्मा	६४८५	३५%

श्रोत : शिवनाथ गाँउपालिका घरघुरी सर्वेक्षण २०७५

५६. बालविकास केन्द्रको विवरण

सि. नं.	बालविकास केन्द्रको नाम	विद्यालयमा आधारित	समुदायमा आधारित	जम्मा	विद्यार्थी संख्या		जम्मा
					दलित	अन्य	
१	भगवति प्रा.वि.	०	१	१	०	०	०
२	गरेश्वर प्रा.वि.	०	१	१	०	९	९
३	हिरापुर मा.वि.	०	१	१	०	०	०
४	जिमेश्वर प्रा.वि.	०	१	१	१२	३१	४३
५	खम्पाल प्रा.वि.	०	१	१	०	०	०
६	लटेश्वर प्रा.वि.	०	१	१	०	०	०
७	नागार्जुन मा.वि.	०	१	१	२	१३	१५
८	पिपलकोट मा.वि.	०	१	१	०	०	०
९	रौलेश्वर प्रा.वि.	०	१	१	०	०	०
१०	शंकरपुर प्रा.वि.	०	१	१	८	५	१३
११	शिवपुर नि.मा.वि.	०	१	१	०	१५	१५
१२	उदय मा.वि.	०	१	१	०	८	८
१३	युवावर्ष आधारभूत विद्यालय	०	१	१	११	११	२२
जम्मा		०	१३	१३	३३	९२	१२५

श्रोत : जिल्ला शिक्षा कार्यालय, बैतडी अभिलेख २०७५

५७. शिक्षक, विद्यार्थी तथा कक्षा कोठाको विवरण

शिवनाथ गाँउपालिकामा रहेका विद्यालयहरूको विवरण उक्त विद्यालयमा अध्ययनरत विद्यार्थी, शिक्षक र कक्षा कोठाको आधारमा अनुपातिक र विस्तृत विवरण प्रस्तुत गरिएको छ। यस तथ्यांकलाई जिल्ला शिक्षा कार्यालय र शिवनाथ गाँउपालिकाको शिक्षा शाखाबाट लिएर विश्लेषण गरिएको छ।

शिक्षक, विद्यार्थी र कक्षा कोठाको वडागत रूपमा संक्षिप्त विवरण

वडा नं.	विद्यार्थी संख्या	शिक्षक संख्या			विद्यार्थी शिक्षक अनुपात (STR)	भवन संख्या	कक्षाकोठा संख्या	विद्यार्थी कक्षा कोठा अनुपात (SCR)
		महिला	पुरुष	जम्मा				
१	११७४	११	१९	३०	३९	१९	५४	२२
२	१३१७	६	२८	३४	३९	१८	४३	३१
३	५०९	७	१२	१९	२७	१२	२२	२३
४	११४४	१३	२६	३९	२९	२१	७१	१६
५	७४०	१०	२६	३६	२१	१८	४८	१५
६	८८१	६	२१	२७	३३	९	२९	३०
जम्मा	५७६५	५३	१३२	१८५	३१	९७	२६७	२२

श्रोत : जिल्ला शिक्षा कार्यालय बैतडी तथ्यांक अभिलेख २०७५

शिक्षक, विद्यार्थी र कक्षा कोठाको विद्यालय अनुसार विस्तृत विवरण

सि. नं.	विद्यालयको नाम र ठेगाना	वडा नं.	विद्यार्थी संख्या	शिक्षक संख्या			विद्यार्थी शिक्षक अनुपात (STR)	भवन संख्या	कक्षाकोठा संख्या	विद्यार्थी कक्षा कोठा अनुपात (SCR)
				महिला	पुरुष	जम्मा				
१	भर्रा भवानी आ.वि., शिवनाथ गा.पा. १, बन्ड	१	१२२	१	०	१	१२२	२	६	२०
२	भगवती आ.वि. शिवनाथ गा.पा. १, तेछाबाटा	१	१८०	४	१	५	३६	३	९	२०
३	नागार्जुन आ.वि., शिवनाथ गा.पा. १, कूड	१	१९९	१	६	७	२८	४	१२	१७
४	शारदा मा.वि., शिवनाथ गा.पा. १, कूड मटेला	१	३७२	१	९	१०	३७	५	११	३४
५	सरस्वती आ.वि., शिवनाथ गा.पा. १, बोडव्या	१	८३	०	२	२	४२	२	७	१२
६	सरास्वती आ.वि., शिवनाथ गा.पा. १, दुवला	१	४८	१	०	१	४८	१	२	२४
७	केदारनाथ आ.वि., शिवनाथ गा.पा., २, पौखर	२	१३९	१	२	३	४६	३	७	२०
८	भूमिराज आ.वि., शिवनाथ गा.पा. २, फडकेढुगा	२	१७०	३	१	४	४३	२	७	२४
९	नागार्जुन मा.वि., शिवनाथ गा.पा. २, शर्माली	२	६४८	१	१८	१९	३४	७	१६	४१

सि. नं.	विद्यालयको नाम र ठेगाना	वडा नं.	विद्यार्थी संख्या	शिक्षक संख्या			विद्यार्थी शिक्षक अनुपात (STR)	भवन संख्या	कक्षाकोठा संख्या	विद्यार्थी कक्षा कोठा अनुपात (SCR)
				महिला	पुरुष	जम्मा				
१०	निरपालदेव आ.वि., शिवनाथ गा.पा., २, पोखरा, मैलोडा	२	१४४	२	२	४	३६	२	७	२१
११	सिद्धनाथ आ.वि., शिवनाथ गा.पा., २, खालकोपरे	२	११७	१	३	४	२९	२	७	१७
१२	युवा वर्ष आ.वि., शिवनाथ गा.पा., २, बस्कोटी	२	२६९	१	३	४	६७	४	६	४५
१३	गर्वेश्वर आ.वि., शिवनाथ गा.पा., ३, पोखरेटी	३	५६	२	२	४	१४	२	५	११
१४	केदारनाथ आ.वि., शिवनाथ गा.पा., ३, सकरा	३	६३	२	१	३	२१	३	६	११
१५	राजपुर आ.वि., शिवनाथ गा.पा., ३, सौउंगडा	३	५२	१	१	२	२६	२	३	१७
१६	श्रीपूर मा.वि., शिवनाथ गा.पा., ३, पूडील बछला	३	३३८	२	८	१०	३४	५	८	४२
१७	चन्द्र देवल मा.वि., शिवनाथ गा.पा. ४, स्वलपाला	४	४५२	२	७	९	५०	६	१३	३५
१८	गंगेश्वर आ.वि., शिवनाथ गा.पा. ४, मकैल	४	७४	१	३	४	१९	४	८	९
१९	जनकल्याण आ.वि., शिवनाथ गा.पा. ४, टा	४	३५	१	०	१	३५	२	३	१२
२०	खम्पाल आ.वि., शिवनाथ गा.पा. ४, बगार	४	४७	२	१	३	१६	२	७	७
२१	लाटेश्वर आ.वि., शिवनाथ गा.पा. ४, लिखाडी	४	३१	०	१	१	३१	१	२	१६
२२	नवदुर्गा आ.वि., शिवनाथ गा.पा. ४, कुइगेफाटा	४	१२२	४	०	४	३१	१	६	२०
२३	पिपलकोट मा.वि., शिवनाथ गा.पा. ४, लोजनी	४	२८६	१	१२	१३	२२	३	२४	१२
२४	भवानीपूर आ.वि., शिवनाथ गा.पा. ४, खालकोपरे	४	९७	२	२	४	२४	२	८	१२
२५	कैलपाल आ.वि., शिवनाथ गा.पा. ५, खकलाइ	५	७४	०	४	४	१९	२	७	११
२६	नुवाकोट आ.वि., शिवनाथ गा.पा. ५, विनपते	५	३५	१	१	२	१८	२	३	१२
२७	रोलेश्वर आ.वि., शिवनाथ गा.पा. ५, वारु	५	५५	१	०	१	५५	३	५	११
२८	शारदा आ.वि., शिवनाथ गा.पा. ५, कुलाकोट	५	७९	२	२	४	२०	१	५	१६
२९	शंकरपुर आ.वि., शिवनाथ गा.पा. ५, दन्नी	५	७१	२	३	५	१४	२	७	१०
३०	शिवपुर्ण आ.वि., शिवनाथ गा.पा. ५, लामाखाली	५	२०६	३	६	९	२३	३	१०	२१
३१	उदय मा.वि., शिवनाथ गा.पा. ५, कफाडी	५	२२०	१	१०	११	२०	५	११	२०
३२	हिरापुर मा.वि., शिवनाथ गा.पा. ६, बसेडी भवा	६	२५२	०	१०	१०	२५	२	१०	२५
३३	जिम्मेश्वर आ.वि., शिवनाथ गा.पा. ६, बसेडी	६	३२५	३	६	९	३६	४	११	३०
३४	कृष्ण आ.वि., शिवनाथ गा.पा. ६, कनाली	६	१५५	३	५	८	१९	३	८	१९
३५	महाकाली आ.वि., कुसमौद	१	९३			०				
३६	त्रिवेणी आ.वि., पुरानी बछला	१	३९			०				
३७	जनचेतना आ.वि., लेडा	२	१७			०				

श्रोत : जिल्ला शिक्षा कार्यालय बैतडी तथ्यांक अभिलेख २०७५

५८. शिवनाथ गाँउपालिकामा रहेका विद्यालयहरूको भौतिक अवस्थाको विवरण

क्र. स.	विद्यालयको नाम र ठेगाना	वडा नं.	विद्यार्थी संख्या	भवन संख्या	कक्षाकोठा संख्या	भवनको अवस्था	भवनको छाना	भवनको पर्खाल	घेरबारको अवस्था	फर्निचर			उपकरण			शौचालयको संख्या		
										कुर्सी	टेबुल	बेन्च	कम्प्युटर	प्रिन्टर	अन्य	छात्र	छात्रा	सयुक्त
१	भर्रा भवानी आ.वि., शिवनाथ गा.पा. १, बन्ड	१	१२२	२	६	सामान्य	जस्तापाता	ढुङ्गाबाटो	नभएको	६	२	३०	०	०	०	१	१	०
२	भगवती आ.वि. शिवनाथ गा.पा. १, तेर्छावाटा	१	१८०	३	९	सामान्य	जस्तापाता, सिमेन्ट	ढुङ्गा बाटो, सिमेन्ट	नभएको	√	√	√	०	०	०	०	०	१
३	नागार्जुन आ.वि., शिवनाथ गा.पा. १, कूडं	१	१९९	४	१२	जिर्ण	३कोठा जस्ता ढकोठासिमेन्ट	ढुङ्गाबाटो	नभएको	१४	२	३०	०	०	०	१	१	०
४	भूमिराज आ.वि., शिवनाथ गा.पा. १, फडकेढुंगा	१	१७०	२	७	सामान्य	जस्तापाता	ढुङ्गासिमेन्ट	पर्खाल भएको	√	√	√	०	०	०	०	०	१
५	शारदा मा.वि., शिवनाथ गा.पा. १, कूड मटेला	१	३७२	५	११	सामान्य	सिमेन्ट	ढुङ्गा बाटो, सिमेन्ट	नभएको	√	√	√	√	√	०	०	०	१
६	सरस्वती आ.वि., शिवनाथ गा.पा. १, बोडव्या	१	८३	२	७	सामान्य	जस्तापाता	ढुङ्गासिमेन्ट	नभएको	१२	३	१२	०	०	०	०	०	२
७	सरास्वती आ.वि., शिवनाथ गा.पा. १, दुवला	१	४८	१	२	सामान्य	जस्तापाता	ढुङ्गाबाटो	नभएको	२	०	१५	०	०	०	०	०	१
८	महाकाली आ.वि., कुसमौद १	१	९३															
९	केदारनाथ आ.वि., शिवनाथ गा.पा., २, पौखर	२	१३९	३	७	राम्रो	सिलेट, जस्ता,	ढुङ्गाबाटो	नभएको	७	१	१५	०	०	०	१	१	१
१०	नागार्जुन मा.वि., शिवनाथ गा.पा. २, शर्माली	२	६४८	७	१६	सामान्य	जस्तापाता, सिमेन्ट	ढुङ्गा बाटो, सिमेन्ट	भएको, जिर्ण	३०	४	२२ ५	५	२	०	१	१	४
११	निरपालदेव आ.वि., शिवनाथ गा.पा., २, पोखरा, मैलोडा	२	१४४	२	७	जिर्ण	सिलेट	ढुङ्गाबाटो, सिमेन्ट	नभएको	१०	१	४ ०	०	०	०	०	०	१
१२	सिद्धनाथ आ.वि., शिवनाथ गा.पा., २, खालकोपरे	२	११७	२	७	सामान्य	जस्तापाता	ढुङ्गाबाटो,	नभएको	०	०	√	०	०	०	०	०	१
१३	युवा वर्ष आ.वि., शिवनाथ गा.पा., २, बस्कोटी	२	२६९	४	६	सामान्य	सिमेन्ट	ढुङ्गाबाटो, ढुङ्गासिमेन्ट	भएको, पर्खाल	√	√	√	०	०		०	०	०
१४	जनचेतना आ.वि., लेडा	२	१७															
१५	गर्वेश्वर आ.वि., शिवनाथ गा.पा.,३, पोखरेटी	३	५६	२	५	१, सामान्य, १, जिर्ण	जस्तापाता	ढुङ्गाबाटो, ढुङ्गासिमेन्ट	नभएको	√	√	√	०	०	०	०	०	२
१६	केदारनाथ आ.वि., शिवनाथ गा.पा., ३, सकरा	३	६३	३	६	सामान्य	सिलेट	ढुङ्गाबाटो	भएको (तारवार, पर्खाल)	√	√	√	०	०	०	०	०	२
१७	राजपूर आ.वि., शिवनाथ गा.पा.,३, साउंगडा	३	५२	२	३	सामान्य	जस्ता, सिमेन्ट	ढुङ्गाबाटो, ढुङ्गासिमेन्ट	नभएको	८	१	१२	०	०	दराज	०	०	१
१८	श्रीपूर मा.वि., शिवनाथ गा.पा.,३, पुडील बछला	३	३३८	५	८	सामान्य	जस्ता, सिलेट सिमेन्ट	ढुङ्गाबाटो	नभएको	√	√	√	०	०	०	०	०	१
१९	त्रिवेणी आ.वि., पुरानी बछला, ३	३	३९															

क्र. स.	विद्यालयको नाम र ठैगाना	वडा नं.	विद्यार्थी संख्या	भवन संख्या	कक्षाकोठा संख्या	भवनको अवस्था	भवनको छाना	भवनको पर्खाल	घेरबारको अवस्था	फर्निचर			उपकरण			शौचालयको संख्या		
										कुर्सि	टेबुल	बेन्च	कम्प्युटर	प्रिन्टर	अन्य	छात्र	छात्रा	सयुक्त
२०	चन्द्र देवल मा.वि., शिवनाथ गा.पा. ४, स्वलपाला	४	४५२	६	१३	८ सामान्य, ५ जिर्ण	३, जस्ता, २, सिल्लेट, १, सिमेन्ट	ढूङ्गासिमेन्ट	नभएको	६७	६	५१	३	१	प्रोजेक्टर	१	१	०
२१	गंगेश्वर आ.वि. शिवनाथ गा.पा. ४, मकैल	४	७४	४	८	सामान्य	जस्तापाता	६, ढूङ्गासिमेन्ट	तारवार भएको आधा	१६	५	९०	३	३	०	१	१	१
२२	जनकल्याण आ.वि., शिवनाथ गा.पा. ४	४	३५	२	३	सामान्य	जस्ता	ढूङ्गामाटो	नभएको	५	२	२	०	०	०	०	०	०
२३	खम्पाल आ.वि., शिवनाथ गा.पा. ४, बगार	४	४७	२	७	सामान्य	जस्ता, सिमेन्ट	ढूङ्गासिमेन्ट	भएका, पर्खाल	७	१	३५	०	०	०	०	०	१
२४	लाटेश्वर आ.वि., शिवनाथ गा.पा. ४, लिखाडी	४	३१	१	२	जिर्ण	जस्ता	ढूङ्गामाटो	भएको पर्खाल	२	०	१०	०	०	०	०	०	१
२५	नवदुर्गा आ.वि., शिवनाथ गा.पा. ४, कुईगफाटा	४	१२२	१	६	जिर्ण	जस्ता	ढूङ्गामाटो, सिमेन्ट	नभएको	१०	१	२६	०	०		१	१	०
२६	पिपलकोट मा.वि., शिवनाथ गा.पा. ४, लोजनी	४	२८६	३	२४	सामान्य	जस्ता, सिलेट, सिमेन्ट	ढूङ्गामाटो, सिमेन्ट	नभएको	२५	५	२०	२	१	०	०	०	२
२७	भवानीपुर आ.वि., शिवनाथ गा.पा. ४, खालकोपरे	४	९७	२	८	सामान्य	सिलेट, जस्ता,	ढूङ्गा सिमेन्ट, माटो	नभएको	६	२	५०	०	०	०	०	०	१
२८	कैलपाल आ.वि., शिवनाथ गा.पा. ५, खकलाइ	५	७४	२	७	जिर्ण	जस्तापाता	ढूङ्गामाटो	नभएको	५	२	२९	०	०	०	०	०	१
२९	नवाकोट आ.वि., शिवनाथ गा.पा. ५, विनपते	५	३५	२	३	सामान्य	जस्ता	ढूङ्गामाटो	नभएको	३	०	६	√	०	०	१	१	०
३०	रौलेश्वर आ.वि., शिवनाथ गा.पा. ५, वारु	५	५५	३	५	सामान्य	जस्ता	ढूङ्गासिमेन्ट	नभएको	√	√	√	०	०	०	१	१	०
३१	शारदा आ.वि., शिवनाथ गा.पा. ५, कूलाकोट	५	७९	१	५	राम्रो	जस्ता	ढूङ्गासिमेन्ट	नभएको	√	√	√	०	०	०	१	१	०
३२	शंकरपुर आ.वि., शिवनाथ गा.पा. ५, दन्नी	५	७१	२	७	राम्रो	सिलेट, जस्ता	ढूङ्गामाटो, सिमेन्ट	नभएको	√	√	√	०	०	०	०	०	१
३३	शिवपुर्ण आ.वि., शिवनाथ गा.पा. ५, लामाखाली	५	२०६	३	१०		जस्ता, सिमेन्ट	ढूङ्गामाटो, सिमेन्ट	नभएको	२५	५	१०	२	०	०	१	२	१
३४	उदय मा.वि., शिवनाथ गा.पा. ५, कफाडी	५	२२०	५	११	जिर्ण	जस्ता, सिलेट	ढूङ्गामाटो	नभएको	√	√	√	०	०	०	०	०	√
३५	हिरापुर मा.वि., शिवनाथ गा.पा. ६, बसेडी भवा	६	२५२	२	१०	सामान्य	जस्ता	ढूङ्गामाटो	नभएको	२५	१८	५५	०	०	०	१	१	०
३६	जिम्मेश्वर आ.वि., शिवनाथ गा.पा. ६, बसेडी	६	३२५	४	११	सामान्य	जस्ता, सिलेट	ढूङ्गा माटो, सिमेन्ट	नभएको	१५	२	०	०	०	०	२	२	४
३७	कृष्ण आ.वि., शिवनाथ गा.पा. ६, कनाली	६	१५५	३	८	सामान्य	जस्ता	ढूङ्गामाटो	नभएको	√	०	०	०	०	०	०	०	१

श्रोत : जिल्ला शिक्षा कार्यालय बैतडी अभिलेख २०७५

५९. विद्यमान स्वास्थ्य सेवाहरू

क्र.सं.	स्वास्थ्य सेवा	वडा						जम्मा
		१	२	३	४	५	६	
१	गाँउपालिका स्वास्थ्य शाखा	०	०	०	१	०	०	१
२	स्वास्थ्य चौकी	०	१	०	१	०	१	३
३	हे.अ.	०	१	०	१	०	१	३
४	सि.अ.ह.ब. । अ.हे.ब.	०	२	०	२	०	२	६
५	सि.अ.न.मी. । अ.न.मी.	०	२	०	२	०	२	६
६	ल्याव.अ.	०	१	०	०	०	०	१
७	बर्थिङ सेन्टर:	१	१	१	१	१	१	६
८	महिला स्वयम सेविका संख्या:							४६
९	टि.बी. उपचार केन्द्र:	०	१	०	१	०	१	३
१०	परिवार नियोजन का ५ विधी र ३ विधीको सेवा उपलब्ध स्वास्थ्य संस्था संख्या:	०	१	०	१	०	१	३
११	स्वास्थ्य संस्थामा सुत्केरी गराउने प्रतिशत							७९%
१२	दक्ष स्वास्थ्यकर्मी बाट सुत्केरी गराउने प्रतिशत							१५%
१३	गर्भवती जाँच पहिलो पटकको प्रतिशत:							९९%
१४	गर्भवती जाँच चौथो पटक सम्मको प्रतिशत:							८९%
१५	सुत्केरी पश्चात जाच गराउन आउने प्रतिशत:							६५%

श्रोत : शिवनाथ गाँउपालिका स्वास्थ्य शाखा अभिलेख २०७५

६०. खोप सेवाको विवरण

क्र.सं.	विवरण	२०७२/०७३	२०७३/०७४	२०७४/०७५
		संख्या	संख्या	संख्या
१	वि.सि.जि. %	९९%	९२%	९९%
२	डि.पि.टि. %	९९%	८९%	९९%
३	हेपाटाइटिस (वि) %	९९%	८९%	९९%
४	दादुरा %	९६%	९८%	९२%
५	पोलियो (३) %	९९%	८९%	९९%
६	टि.टि (गर्भवती महिला) %	८३%	८१%	८५%

श्रोत : शिवनाथ गाँउपालिका स्वास्थ्य शाखा अभिलेख २०७५

६१. खोप सेवा छोडने बालबालिकाको अवस्था

क्र.सं.	विवरण	२०७२/०७३	२०७३/०७४	२०७४/०७५
		संख्या	संख्या	संख्या
१	वि.सि.जि. र दादुरा %	६%	-७%	१०%
२	Dropout Rate DPT-HepB-Hib1 vs. DPT-HepB-Hib3 %	३%	-१%	१०%
३	खोप नलगाएका बालबालिका	०%	०%	०%

श्रोत : शिवनाथ गाँउपालिका स्वास्थ्य शाखा अभिलेख २०७५

६२. विगत ३ वर्षहरूको पोषणको अवस्था

सूचकांकहरू	२०७०/०७१	२०७१/०७२	२०७२/०७३
५ वर्ष भन्दा मुनिको बृद्धि अनुगमन (पटक)	३	३	४
गर्भवती महिलाहरूका लागि आइरन चककी वितरण %	८३%	८९%	८९%
गर्भवती महिलाहरूले प्राप्त गरेको जुकाको औषधी (%)	८२%	६४%	८९%
सुत्केरी भएका महिलाहरूका लागि भिटामिन ए वितरण (%)	१००%	१००%	१००%
६ महिना देखि ५ वर्ष सम्मका बच्चाहरूलाई खुवाएको भिटामिन ए(%)	१००%	१००%	१००%
१ देखि ५ वर्ष सम्मका बच्चाहरूलाई खुवाएको जुकाको औषधी (%)	१००%	९८%	१००%

श्रोत : शिवनाथ गाँउपालिका स्वास्थ्य शाखा अभिलेख २०७५

६३. कुपोषणको अवस्था

शिवनाथ गाँउपालिकामा स्वास्थ्य शाखाको विवरण अनुसार गत तीन ओटा आर्थिक वर्षको तथ्यांकलाई विश्लेषण गरिएको छ । तीन ओटै आर्थिक वर्षमा स्वास्थ्य सुचांक अनुसार बालबालिकामा देखिएको कुपोषणको अवस्थालाई प्रतिशतको रूपमा तल प्रस्तुत गरिएको छ ।

सि. नं.	आर्थिक वर्ष	कुपोषणको अवस्था	कैफियत
१	२०७२/०७३	६%	
२	२०७३/०७४	९%	
३	२०७४/०७५	८%	
जम्मा		८%	

श्रोत : शिवनाथ गाँउपालिका स्वास्थ्य शाखा अभिलेख २०७५

६४. दीर्घ रागको कारणले मृत्यु भएका बालबालिका सम्बन्धी विवरण

रोगको नाम	बालिका	बालक	जम्मा
एच.आई.भि. / एड्स	०	०	०
मलेरिया	०	०	०
क्षयरोग	०	०	०
मुटु सम्बन्धि	०	०	०
मेनेन्जाइटिस	०	०	०
कुपोषण	०	०	०
अन्य	०	०	०
जम्मा	०	०	०

श्रोत : जिल्ला स्वास्थ्य कार्यालय अभिलेख २०७५

६५. लिंग अनुसार बाल विवाह सम्बन्धी विवरण (२० वर्ष मुनिका)

लिंग	संख्या
पुरुष	५३
महिला	३०५
जम्मा	३५८

श्रोत : शिवनाथ गाँउपालिका घरघुरी सर्वेक्षण २०७५

६६. बालबालिकाहरूको हत्या अपहरण सम्बन्धी विवरण

शिवनाथ गाँउपालिकामा अहिले सम्म कुनै पनि बालबालिकाहरूको हत्या तथा अपहरण नभएको अवस्था रहेको छ । बालबालिका र महिलाका विषयमा शिवनाथ गाँउपालिका सचेत रहेको र हत्या तथा अपहरणका साथै अन्य हिंसात्मक गतिविधिका लागी समेत प्रशासन संग समन्वय गरि घटना घटन नदिनका लागी पहल कदमी अगाडी बढेको छ । शिवनाथ गाँउपालिकाले यस विषयका लागी प्रहरी प्रशासन संग समन्वय गरि आवश्यक कार्यक्रमहरु अगाडी बडाईसकेको अवस्था छ ।

६७. बालक्लबहरूको विवरण

शिवनाथ गाँउपालिका बैतडीको स्थापनाकाल पुर्व साविकको गाँउ विकास समितिको पहलमा समुदाय र विधालय स्तरमा स्थानीय शासन सामुदायिक विकास कार्यक्रमको सहयोगमा स्थानीय सेवा प्रदायकहरुले बाल क्लबहरु गठन गरि संचालनमा ल्याएको थियो । स्थानीय शासन सामुदायिक विकास कार्यक्रमले गठन गरेका विधालय तथा समुदायमा आधारित बालक्लबहरु गाँउपालिकाको स्थापना भए पश्चात निरन्तर रुपमा अगाडी बढन सकेका छैनन् । विगतमा गठन गरिएका बालक्लबहरु गाँउपालिकाको स्थापना पश्चात अभिलेख नपाईएको कारण संचालनमा आउन सकेको छैनन् । अहिले गाँउपालिकामा कुनै पनि बालक्लबहरुको अभिलेख रहेको छैन । विगतमा गाँउ विकास समितिले वडा स्तरमा १० जना भन्दा बढी सदश्य रहने गरि बालक्लबको गठन गरेको र बालबालिकाको क्षमता विकासका लागी कार्यक्रमहरु समेत संचालन गरेको गाँउविकास समितिको सचिबमा बसि काम गरेका सचिबहरुको भनाई छ । तत्कालको समयमा विधालय तथा समुदायमा स्थापना गरिएको बालक्लबहरुलाई जिल्लामा दर्ता गर्न नसकिएको र बालक्लबहरुको लागी महिला तथा बालबालिका कार्यालय पाटन, बैतडीले सहयोग पुर्याउने गरेको थियो । वर्तमान अवस्थामा गाँउपालिका भित्र विगतमा गठन भएका बालक्लबहरु बाहेक अन्य कुनै नयाँ बालक्लबहरु गठन भएका छैनन् र पुराना बालक्लबहरुलाई पनि नबिकरण गरिएको छैन । बालबालिकाहरूको लागी लीक्षत कार्यक्रमहरु संचालनमा ल्याएको र समुदायमा तथा विधालयमा गठन गरिएका बाल क्लबहरुको खोज तलासी गरि पुनः सक्रय गरि बालबालिकाहरूको लागी विशेष कार्यक्रम संचालन गर्ने गाँउपालिकाको योजना रहेको छ ।

६८. जन्मदर्ता भएका बालबालिकाको संख्या

आ.व.	कुल जन्मदर्ता सङख्या			कैफियत
	बालिका	बालक	जम्मा	
आर्थिक वर्ष २०७४/०७५	४५३	३९७	८५०	

श्रोत : शिवनाथ गाँउपालिका अभिलेख २०७५

६९. महिला हिंसा सम्बन्धी विवरण

शिवनाथ गाँउपालिकामा महिला हिंसा सम्बन्धिका घटनाहरूलाई अभिलेखिकरण गरेको पाईदैन । समुदायमा महिला सम्बन्धि हिंसाका बारेमा बुझ्दा बहुविवाह, मानसिक तनाव, घरेलु हिंसा सम्बन्धिका हिंसाहरू हुने गरेको पाईयो । बैतडी जिल्ला पाटन नगरपालिकामा परोपकार ग्रामिण विकास संघले संचालन गरेको महिला सुरक्षा आवास गृहको तथ्यांकबाट शिवनाथ गाँउपालिकामा ४ ओटा महिला हिंसा सम्बन्धि घटनाको विवरण अभिलेखिकरण भएको पाईन्छ । स्थानीय प्रहरी चौकीले वार्षिक हिसावमा ९० देखि १०० महिला हिंसा सम्बन्धि घटनाहरू घटने तर लिखित रूपमा कुनै पनि केश प्रहरी चौकी सम्म नआउने भएकोले उक्त घटनाहरूको विवरण अभिलेखिकरण नभएको बताए । महिला सम्बन्धि हिंसाका केशहरूको बारेमा घरेलु हिंसा, सौता, श्रीमानबाट पिडीत र सामाजिक कुरितीका केशहरू संलग्न रहेका छन् ।

७०. वातावरण तथा सरसफाई

- | | |
|--|-------|
| १. सार्वजनिक शौचालय : | छैन । |
| २. फोहरपानी प्रशोधनशाला : | छैन । |
| ३. पीउने पानी प्रशोधनशाला : | छैन । |
| ४. ल्याण्डफिल साइट : | छैन । |
| ५. सरसफाई व्यवस्थापन सवारी साधनको अवस्था : | छैन |
| ६. बायोग्यास प्लान्ट : | छैन । |
| ७. सरसफाई मजदुर संख्या : | छैन |
| ८. स्यानिटरी ल्याण्डफिल : | छैन |
| ९. रिसाइकल प्लान्ट: | छैन |

७१. सेवा प्रवाह विवरण

शिवनाथ गाँउपालिका बैतडीमा सेवा प्रवाहका लागि कुनै पनि साधनहरूको विशेष व्यवस्था गरिएको छैन । शिवनाथ गाँउपालिकाले पालिका भित्रका समुदायहरूको लागि अध्ययन गरि आवश्यकता अनुसार सेवा प्रवाहका लागि आवश्यक पर्ने साधनहरूको व्यवस्था गर्न पहल गरिरहेको छ ।

७२. कृषि सेवा केन्द्र, उपकेन्द्र, कृषक समूह,

क.स.	सेवा केन्द्रको नाम	भवनको प्रकृति : वटा			गापाको वडा नं.	कैफियत
		गोटा	कच्ची	पक्की		
१	कृषि सेवा उपकेन्द्र	१			शिवनाथ गाँउपालिका वडा नं. २ र गाँउपालिकाको कार्यालय भवनमा	
२	कृषि सेवा उपकेन्द्र	१			शिवनाथ गाँउपालिका वडा नं. २, शर्माली र गाँउपालिकाको कार्यालय भवनमा	

श्रोत : शिवनाथ गाँउपालिका, सुल्याखान, बैतडी, आ.ब.०७४।०७५

७३. पशु सेवा केन्द्र, उपकेन्द्र, कृषक समूह,

क.स.	सेवाकेन्द्रको नाम	भवनको प्रकृति : वटा			गापाको वडा नं.	कैफियत
		गोटा	कच्ची	पक्की		
१	कृषि सेवा उपकेन्द्र	१			शिवनाथ गाँउपालिका वडा नं. २	
२	कृषि सेवा उपकेन्द्र	१			शिवनाथ गाँउपालिका वडा नं. २, शर्माली	

श्रोत : शिवनाथ गाँउपालिका, सुल्याखान, बैतडी, आ.ब.०७४।०७५

७४. हुलाक सेवा केन्द्र

क.स.	हुलाक कार्यालयको नाम	भवनको प्रकृति : वटा			गापाको वडा नं.	कैफियत
		गोटा	कच्ची	पक्की		
१	ईलाका हुलाक कार्यालय, शर्माली	१	१		२	आफ्नो भवन नभएको
२	अतिरिक्त हुलाक कार्यालय, उदयदेव	१	१		४	आफ्नो भवन नभएको
३	अतिरिक्त हुलाक कार्यालय, शिवनाथ	१	१		६	आफ्नो भवन नभएको

श्रोत : जिल्ला हुलाक कार्यालय, बैतडी

७५. गाँउपालिकाका हालका भवनहरू

शिवनाथ गाँउपालिका बैतडी गत वर्ष मात्र स्थापना भएकोले अहिले गाँउपालिकाको भवन लगायत विभिन्न अन्य मातहतका कार्यालयहरू समेत भाँडा संचालनमा रहेका छन् । गाँउपालिकाले आफ्नो दैनिक सेवा प्रवाहका लागि प्रयोगमा ल्याएका कार्यालयका भवनहरू निम्नानुसार रहेका छन् ।

क्र.सं.	गापाको नाम	भवनको प्रकृति : वटा			वडा नं.	कैफियत
		गोटा	कच्ची	पक्की		
शिवनाथ गाँउपालिकाको आफ्नो भवन छ ।						
	गाउपालिका भवन	√		√	६	३ कोठे भवन, शौचालय २ वटा
१	वडा कार्यालय भवन				१	आफ्नो भवन नभएको
२	वडा कार्यालय भवन	√		√	२	५ कोठे भवन, २ वटा , शौचालय
३	वडा कार्यालय भवन				३	आफ्नो भवन नभएको
४	वडा कार्यालय भवन	√	√		४	३ कोठे भवन, २ वटा, शौचालय
५	वडा कार्यालय भवन				५	आफ्नो भवन नभएको
६	वडा कार्यालय भवन				६	आफ्नो भवन नभएको

श्रोत : शिवनाथ गाँउपालिका तथ्यांक अभिलेख २०७५

७६. वसपार्क वा बस स्टेशन

शिवनाथ गाँउपालिका बैतडीमा भर्खरै मात्र सडक सुविधा विस्तार भईरहेको हुनाले अहिले बसपार्क र बस स्टेशनको व्यवस्था भएको छैन । वर्तमा अवस्थामा शिवनाथ गाँउपालिकाको केन्द्र स्थान वा गाँउपालिकाको कार्यालय रहेको स्थान सुल्याखान नै बस बिसौनीको रूपमा रहेको छ । यस स्थानमा अहिले सम्म बस पुगेको अवस्था छैन । जीप तथा अन्य साना सवारी साधनहरू यस स्थान सम्म पुग्दछन् । शिवनाथ गाँउपालिकाको मुख्य पर्यटकीय स्थल शर्माली सम्म सडक पुगी सकेको र उक्त स्थान दास्रो बस बिसौनीको रूपमा स्थापित हुने भएको छ । वर्तमान समयमा शिवनाथ गाँउपालिकाले बस स्टेशनको रूपमा मेलौली नगरपालिकामा अवस्थित बस स्टेशनलाई प्रयोग गर्ने गरेको छ ।

७७. सिचाईको स्रोत तथा सिंचत क्षेत्रहरू

क्र.सं.	सिचाई योजनाको नाम	वडा नं.	सिंचित क्षेत्र	सेवा लिने परिवार संख्या	कैफियत
१	जिमिरखोला सिचाई योजना	१	वण्ड, दह	परिवार	
२	जिउन्त्या सिचाई योजना	१	जिउन्त्या	२० परिवार	
३	धाडली सिचाई योजना	१	भैलोडा	५० परिवार	
४	तुडी सेला सिचाई कुलो निर्माण	१	तुडी	१५ परिवार	
५	सेलवान वोडव्या सिचाई कुलो निर्माण	१	वोडव्या	२५ परिवार	
६	राईतुड सिचाई कुलो निर्माण	१			
७	मल्ली भूतयाल कुस्मौत सि.कुलो निर्माण	१	कुस्मौत, भूतयाल	२५ परिवार	
८	वलखोला मटेला सिचाई कुलो निर्माण	१	वलखोला, मटेला	३४ परिवार	
९	चोरखर्क, गाउसल्ला कुस्मौतघाट सि. कुलो	१	चोरखर्क, गाउसल्ला	३८ परिवार	
१०	मल्लीगाड सिचाई योजना	१			
११	कतुरानी सिचाई कुलो योजना तथा घट्टु निर्माण	१	वण्ड	१५ परिवार	
१२	पलेट सिचाई योजना	१			
१३	कुकुडी गाड वाली सि. योजना	१	वाली	२० परिवार	
१४	सिमार मटेला तल्लो कुलो	१	मटेला, कुड	१५ परिवार	
१५	सेलाउनी सिचाई कुलो	१			
१६	पातल सिचाई	१	कुस्मौत	११ परिवार	
१७	घनाघाट सिचाई कुलो	१	कुड	१२ परिवार	
१८	चन्याधारा सिचाई पोखरी मर्मत	२	सनकोट	१२ परिवार	
१९	कमलपुर सिचाई योजना	२	सनकोट	२१ परिवार	
२०	घट्टीगाड सि.यो. तथा घट्टु निर्माण	२	पौखर	४५ परिवार	
२१	गुन्नेखाली सिचाई योजना	२	बस्कोटी	४ परिवार	
२२	फल्तानी सि.यो. निर्माण	२	बस्कोटी	५ परिवार	
२३	कल्याम सिचाई योजना	२	तोदा	२० परिवार	
२४	सिमार सिचाई योजना र कुलो बस्कोटी	२	बस्कोटी	१५ परिवार	
२५	कूडीटोल सिचाई योजना	२			
२६	मर्कनला सिचाई योजना मर्मत तथा निर्माण	२	पौखर	१२ परिवार	

क्र.सं.	सिचाई योजनाको नाम	वडा नं.	सिचीत क्षेत्र	सेवा लिने परिवार संख्या	कैफियत
२७	जोला पानी सिचाई योजना मर्मत तथा निर्माण	२	जोलापानी	२१ परिवार	
२८	अमसैनी सिचाई योजना निर्माण	२	अमसैनी	१८ परिवार	
२९	टाडी खर्क सिचाई योजना तथा कुलो	२	टाडीखर्क	१६ परिवार	
३०	साली वगर सिचाई कुलो निर्माण	२	सालीवगर	२१ परिवार	
३१	हरडफडा सिचाई योजना	२	फटकेढुंगा	१० परिवार	
३२	सिमर सिचाई योजना	२	वगार	१४ परिवार	
३३	डिस्लानी सिचाई योजना तथा कुलो निर्माण	२	शर्माली	१५ परिवार	
३४	लेक सिचाई योजना तथा कुलो निर्माण	२	जमनफाटा	२१ परिवार	
३५	गन्वागडो सिचाई योजना	२	गन्वगा	४ परिवार	
३६	वर्षिकुलो सिचाई योजना	२	वार्सि	२० परिवार	
३७	घट्टीगाड सिचाई योजना, सनकोट	२	सनकोट	६ परिवार	
३८	भाडीखेत सिचाई पोखरी	२	भैलोडा	२० परिवार	
३९	कुकुडीगाड पोखरी निर्माण	२	तेछ्छावाटा	२० परिवार	
४०	डडीया सिचाई योजना, शर्माली	२	मडैगाउ	१५ परिवार	
४१	भाडीखेत सिचाई पोखरी	३	गर्ज		
४२	कुकुडीगाड पोखरी निर्माण	३			
४३	भिमौव्या पोखरी मर्मत	३	भिमौयडा	२० परिवार	
४४	द्वारी पोखरी कुलो निर्माण	३	द्वारी	१५ परिवार	
४५	पोखरेटी कुलो पोखरी निर्माण	३	पोखरेटी	२० परिवार	
४६	सकरा कुलो पोखरी निर्माण	३	सकरा	२० परिवार	
४७	पचरम सिचाई योजना	४	पचरम	१६ परिवार	
४८	जिमडी सिचाई योजना	४	जिमडी	२१ परिवार	
४९	ठूलखोला सिचाई पोखरी निर्माण	४			
५०	पिपलखेत सिचाई योजना मर्मत	४	पिपलखेत	२५ परिवार	
५१	लोजनी सिचाई योजना	४	लोजनी	१५ परिवार	
५२	दानौ सिचाई योजना	४	दानौ	२० परिवार	

श्रोत : शिवनाथ गाँउपालिका तथ्यांक अभिलेख २०७५

७८. गाँउपालिका भित्र रहेका तथा निर्माणाधीन खानेपानी योजनाहरू

क्र.सं.	खानेपानी योजनाको नाम	वडा नं.	सिचीत क्षेत्र	योजनाको लागत (हजारमा)	कैफियत
१	खा.पा तथा न्वालो मर्मत, मन्दिर न्वालो, बस्कट्टे पाईप	३	मल्ली पुडिल	३००	
२	डडा खा. पा. तथा सिचाई पाइप योजना क्रमागत	३	सकरा	०	
३	रत्थडी खा.पा.यो.	४	रत्थडी	३००	
४	सल्ली मारोडा वैकुन्ता खा.पा.	४	सल्ली मोरोडा	२५०	
५	बसुला खा.पा.यो.	४	बसुला	३००	
६	वगार खा.पा.यो.टंकी नि.	४	वगार	४७५	
७	बसुला खोला लिखाडी सेलास खा.पा.यो.	४	लिखाडी	२५०	
८	बौगडडा खा.पा.यो.	४	बौगडडा	७००	
९	केदार भण्डार न्वालो नि	४	स्वलपला	२००	
१०	स्वास्थ्यचौकी विद्यालय खा.पा.यो.मर्मत	४	पिपलकोट	१००	
११	टा खा.पा.यो.मर्मत	४		१००	
१२	गर्जल मकैल खा.पा.यो.	४		३००	
१३	विउन्या खा.पा. मर्मत	१		५०	
१४	कड खाडा खा.पा. योजना	१		१००	
१५	डोका कड खा.पा.निर्माण	१		५०	
१६	डोरम जिउरेडी खा.पा. योजना	१		१००	
१७	कड खा.पा.मर्मत	१		१००	
१८	मल्ली कड खा.पा. योजना	१		२५०	
१९	बाली कड खा.पा. योजना	१		२५०	
२०	डडगोरी तल्ली मल्ली खा.पा. निर्माण	१		२००	
२१	रोटे खा.पा. निर्माण	१		१००	

क्र.सं.	खानेपानी योजनाको नाम	वडा नं.	सिचीत क्षेत्र	योजनाको लागत (हजारमा)	कैफियत
२२	मोवाखोला रजरमड मुल मर्मत	१		५०	
२३	बाद्रीवाग खा.पा. मर्मत	१		१००	
२४	गना मटेला खा.पा. मर्मत	१		१००	
२५	कोली कनला खा.पा. निर्माण	१		१००	
२६	मटखण्ड खा.पा. निर्माण	१		१००	
२७	खालीमाई स्वाल न्वालो मर्मत	१		५००	
२८	दन्नी खा.पा. मर्मत	१		१००	
२९	वेडुमाई खा.पा. निर्माण	१		२००	
३०	त्रिपवेणी आ.वि. खा.पा.	१		५०	
३१	मटमिटा खा.पा. योजना	१		८००	
३२	वकरमार खानेपानी मर्मत खकलाई	५		१००	
३३	कुलागडा देखी कफाडी मन्दिर सम्मको खा.पा. मर्मत	५		१५०	
३४	कफाडी मन्दिर देखी लामगडा सम्म खा.पा. मर्मत	५		१००	
३५	वसर न्वाला मर्मत	५		५०	
३६	दोसेरा माथिल्लो तलला खानेपानी मर्मत	५		४००	
३७	कुलाकोट खानेपानी मर्मत	५		१००	
३८	वर्जेवला मल्लेख न्वाउलो पोखरी निर्माण	५		२००	
३९	वर्जेवला पोखरी मर्मत	५		१००	
४०	मति खन्ना न्वालो मर्मत	५		५०	
४१	ठुलाखोला भटागडा वामणिमाडौं खानेपानी योजना	५		८००	
४२	रोटे देखी हरलाखान सम्म खानेपानी योजना	५		१५०	
४३	छेण खा.पा. योजना	५		१५०	
४४	ब्रमपुर न्वालो	२		५०	
४५	गराली खा.पा. तथा सि.पो.	२		१००	
४६	निरपालदेव पोखरा,भैलोडा पचरवेउ खा.पा.मर्मत	२		५००	
४७	खाल खा. पा. मर्मत	२		१००	
४८	पौखर खा. पा. मर्मत	२		३००	
४९	जमन्फटा सार्कीटोल न्वालो निर्माण	२		७०	
५०	कफल्यानी खा.पा. मर्मत तथा विस्तार	२		१५०	
५१	मल्लागाउँ जोगीघर खा.पा.	२		५००	
५२	भूमिराज सा.आ.वि. खा.पा. मर्मत	२		१००	
५३	धानाघाट धंगग्याडी खा.पा.	२		१५०	
५४	शर्माली बजार ब. खा.पा. योजना	२		२५०	
५५	न्वालो निमाण,ठूला न्वाला, गोर्खे न्वाला ममत	२		१००	
५६	पौखर टोल घट्टीघाट खा. पा.	२		३००	
५७	ब्रमपुर न्वालो	२		५०	
५८	तल्ली कुँडी खा.पा. मर्मत	२		५०	

श्रोत : शिवनाथ गाँउपालिका तथ्यांक अभिलेख २०७५

७९. गाँउपालिका मित्र रहेका तथा छोएका नदीनाला र खोलाहरू

क्र.सं.	नाम	वडा नं.	कैफियत
१	महाकाली नदी	शिवनाथ गापाको वडा नं. २, ४ पूर्व, दक्षिण भाग	
२	सूर्यया गाड	शिवनाथ गापाको वडा नं. १, २ पश्चिम, दक्षिण भाग	

श्रोत : शिवनाथ गाँउपालिका घरघुरी सर्वेक्षण २०७५

८०. गाँउपालिकाको वस्तीबाट सडक सम्म पुग्न लाग्ने दुरी

वडा नं.	सडक संग पहुँच को आधारमा घरघुरीको विश्लेषण									
	१ कि मि		५ कि मि		१० कि मि		१० कि मि भन्दा बढी		जम्मा	
	संख्या	%	संख्या	%	संख्या	%	संख्या	%	संख्या	%
१	३७०	५८.४%	१६४	२५.९%	७४	११.७%	२६	४.१%	६३४	१००.०%
२	२४३	३६.६%	४१७	६२.८%	४	.६%	०	०.०%	६६४	१००.०%

सडक संग पहुँच को आधारमा घरघुरीको विश्लेषण										
वडा नं.	१ कि मि		५ कि मि		१० कि मि		१० कि मि भन्दा बढी		जम्मा	
	संख्या	%	संख्या	%	संख्या	%	संख्या	%	संख्या	%
३	२४१	७५.५%	३४	१०.७%	३१	९.७%	१३	४.१%	३१९	१००.०%
४	२०३	३९.६%	३०१	५८.७%	९	१.८%	०	०.०%	५१३	१००.०%
५	४५८	८४.८%	८१	१५.०%	०	०.०%	१	.२%	५४०	१००.०%
६	२७५	८६.८%	४२	१३.२%	०	०.०%	०	०.०%	३१७	१००.०%
जम्मा	१७९०	५९.९%	१०३९	३४.८%	११८	४.०%	४०	१.३%	२९८७	१००.०%

श्रोत : शिवनाथ गाँउपालिका घरघुरी सर्वेक्षण २०७५

८१. गाँउपालिकाको टाढाको वस्तीबाट गाँउपालिकाको केन्द्र सम्म पुग्न लाग्ने समय

वडा नं.	गाउँकेन्द्र रहेको स्थान	केन्द्रसम्मको सडक बाट को दुरी (किमी)	केन्द्रसम्मको पैदल दूरी (कोशमा)
१	मटेला	२४ कि.मी.	८ कोष
२	शर्माली	०९ कि.मी.	२ कोष
३	सौगडा	०४ कि.मी.	१ कोष
४	मकैल	०७ कि.मी.	२ कोष
५	लामखाली (सुल्याखान)	० कि.मी.	० कोष
६	हिरापुर	१० कि.मी.	२ कोष

श्रोत : शिवनाथ गाँउपालिका अभिलेख २०७५

८२. बैंक तथा वित्तीय संस्था

शिवनाथ गाँउपालिका बैंकिंग कारोबारका लागि १ ओटा कर्मासैयल बैंक र ३ ओटा वित्तीय सहकारी संस्थाहरुले सेवा प्रवाह गरिरहेका छन् । बैंक तथा वित्तीय संस्थाहरुको विवरण तपशिल अनुसार रहेको छ ।

बैंकको विवरण

क्र.स.	बैंकको नाम	ठेगाना	कैफियत (निजी वा सरकारी के हो उल्लेख गर्ने)
१	एसबिआई बैंक	शिवनाथ गाँउपालिका वडा नं. ६, सुईलेक, बैतडी	निजी बैंक, नेपाल राष्ट्र बैंक बाट क श्रेणीको ईजाजत प्राप्त

श्रोत : शिवनाथ गाँउपालिका घरघुरी सर्वेक्षण २०७५

सहकारी संस्थाहरुको विवरण

शिवनाथ गाँउपालिका सहकारी संस्थाहरुको विवरण : आ.व. २०७४/०७५									
सि. नं.	संस्थाको नाम	प्रकार	ठेगाना	अवस्था		सदस्य			
				सक्रिय	निष्क्रिय	महिला	पुरुष	संस्थागत	जम्मा
१	शर्माली	व. ऋण	शिवनाथ गा.पा. २	सक्रिय		१७६	८४	०	२६०
२	जय लक्ष्मी साना किसान	कृषि	शिवनाथ गा.पा. ४	सक्रिय		५५	३०	०	८५
३	उदयदेव	उपभोक्ता	शिवनाथ गा.पा. ४	सक्रिय		२२	४२	०	६४

श्रोत : डिभिजन सहकारी कार्यालय बैतडी २०७५

८३. अचल सम्पती विवरण

शिवनाथ गाँउपालिका बैतडीमा देहाय अनुसारका अचल सम्पत्तिहरु रहेका छन् ।

क्र.स.	अचल सम्पति	इकाइ (वटा, विगाहा, रोपनी, कठठा आदी)	कैफियत
१	भवन	२ ओटा वडा कार्यालय रहेको र १ ओटा गा.पा. निर्माणाधीन	
	जमीन		
२	शिवनाथ गाउपालिका	१८६ रोपनी	
३	वडा नं. २	कित्ता नं. ४१२ (०-८-२-२), ०८२२ वर्ग किमि वडा कार्यालय रहेको	साविक शर्माली गाविस
४	वडा नं. ४	८ रोपनी, वडा कार्यालय रहेको	साविक उदयदेव गाविस
५	मोटर साइकल	८ थान	
६	गाडी एस ५, स्कारपियो	१ वटा	
७	अन्य		

श्रोत : शिवनाथ गाँउपालिका अभिलेख २०७५

८४. सडक सञ्जालको विद्यमान अवस्था

शिवनाथ गाँउपालिका बैतडी गत आर्थिक वर्षमा स्थापना भएको गाँउपालिका हो । यस गाँउपालिका मा भर्खर मात्र सडकको पहुँच पुगीरहेको छ । दशरथचन्द्र राजमार्ग को पाटन नगरपालिका बाट मेलौली पञ्चेश्वर सडकले यस गाँउपालिकालाई छोएको छ । उक्त पाटन पञ्चेश्वर सडक संगै यस गाँउपालिकामा रहेका विभिन्न वडा तथा गाँउबस्तीहरुमा सडक बिस्तार भई रहेका छन् । शिवनाथ गाँउपालिकामा मुख्य तथा सहायक सडकको रुपमा सडक बिस्तार भईरहेको छ ।

८५. निर्माणाधीन गाँउ स्तरीय सडकहरु

सडकको किसिम	अनुमानित लम्बाइ किमी	आ.व. ०७४।०७५ मा निर्मित खण्ड	सडकको औसत चौडाइ (मि.)	सडकले सेवा पुग्न सक्ने वडा तथा बस्तीहरु
क) कालो पत्रे				
कालोपत्रे सडक नभएको				
ख) ग्राभेल				
ग्राभेल सडक नभएको				
ग) कच्ची				
१) पाटन पञ्चेश्वर सडक खण्ड (हडराखान देखि ओल्या सम्म)	१२ कि.मि.		४ मिटर	वडा नं. ५ र ६
ग) कच्ची				
१) सुल्लेखान, शर्माली, नागार्जुन घाट सडक		२८ कि.मि.	४ मिटर	वडा नं. १,२,३,४,५,६ का बस्तीहरु
२) द्वारिका देवी ठकुरानी कृषि पर्यटन सडक (मछले बसेडी)		८ कि.मि.		विशनाथ वडा नं. ६, मेलौली वडा नं. ७ र पञ्चेश्वर वडा नं. ४
३) दन्ती देहि गडा सडक		२ कि. मि.		वडा नं. ४ र ५
४) छेला टोटीखाली सडक		५ कि.मि.		वडा नं. ४ र ५
५) छेला देही गडा सडक		४ कि.मि.		वडा नं. ४ र ५
६) छेला वारु पिपलकोट सडक		२ कि.मि.		वडा नं. ४ र ५
७) सौगडा, वछला, दुवला नगरौ घाट सडक		६ कि.मि.		वडा नं. ३, २, १
८) शर्माली लिसन्ना घाट सडक		२ कि.मि.		वडा नं. २ खाल लेदा, वस्कोटी
९) शर्माली पोखरा, भैलोडा सडक		१.५ कि.मि.		वडा नं. २, सनकोट, भैलोडा, पोखरा
१०) शर्माली, गाराली, पौखर सडक		१.५ कि.मी.		वडा नं. २, गाराली, अमसैनी, पौखर
११) सुल्लेखान मल्ली मड सडक		१ कि.मि.		वडा नं. ६ र ३
१२) ओल्या, ओखडानी, वसेडी सडक		१ कि.मि.		वडा नं. ६
१३) शर्माली, चन्याधार, कुड सडक		१.५ कि.मि.		वडा नं. १ र २
१४) कानली सडक		१ कि.मि.		वडा नं. ६
घोरेटो बाटो				
१) छेला देखि कफाडी		१ कि.मि.		वडा नं. ५
२) लामखाली कफाडी		१ कि.मि.		वडा नं. ५
३) खानखुनी गुनेमहर बाटो निर्माण				वडा नं. ३
४) तुडि दुवला बाटो निर्माण				वडा नं. १
५) कैलपाल न्वलो बेडुमाई जाने बाटो				वडा नं. १
६) गज्यानी नागार्जुन आ.वि.बाटौ निर्माण				वडा नं. १
७) राशनी डिम्बरघाट बाटो निर्माण				वडा नं. १
८) भल्या खडा बाटो निर्माण				वडा नं. १
९) गना कुस्मौतघाट मल्लो बाटो निर्माण				वडा नं. १
१०) दोसेरा देखी शिवनाथ मन्दिर सम्म बाटो निर्माण				वडा नं. ५
११) सनलाईट बोर्डिङ स्कूल देखी लामाखाली सम्म बाटो निर्माण				वडा नं. ५
१२) सिलगा देवाल बाटो निर्माण				वडा नं. २

श्रोत : शिवनाथ गाँउपालिका बैतडी अभिलेख २०७५

८६. गाँउपालिका क्षेत्र भित्र चलने सवारी साधनहरूको विवरण

शिवनाथ गाँउपालिका बैतडीमा वर्तमान समय सवारी साधनको रूपमा जीप संचालनमा रहेका छन् । गत वर्ष देखि मात्र यस गाँउपालिकामा सडकको पहुँच भएकोले वर्तमान समयमा सबै स्थानमा सडक पुग्न सकेको छैन । अपुर्ण सडक र काम चलि रहेको अवस्थामा अस्थायी रूपमा सवारी साधन र सामान ढुवानीको लागि टेक्टरहरू संचालनमा रहेका छन् । सडकको काम सम्पन्न भईसकेपछि गाँउपालिकाले नगर बस का साथै अन्य सवारी साधनहरूको व्यवस्था गर्ने योजना बनाएको छ ।

८७. सार्वजनिक शौचालय सम्बन्धी विवरण

शिवनाथ गाँउपालिका बैतडीले सार्वजनिक शौचालयहरूको व्यवस्था मिलाउन सकेको छैन । यसका लागि गाँउपालिकाले सार्वजनिक स्थलहरूको अध्ययन गरि आवश्यकताको आधारमा शौचालयहरू निर्माण गर्न आवश्यक पहल गरेको छ ।

८८. दैबिय तथा प्राकृतिक प्रकोपबाट प्रभावितहुने घरधुरी सम्बन्धी विवरण

शिवनाथ गाँउपालिकामा गत वर्ष प्रकोपबाट पिडित हुने घरधुरीको विश्लेषण						
वडा नं.	पिडित भएका		पिडित नभएका		जम्मा	
	संख्या	%	संख्या	%	संख्या	%
१	२४०	३७.९%	३९४	६२.१%	६३४	१००.०%
२	०	०.०%	६६४	१००.०%	६६४	१००.०%
३	२९	९.१%	२९०	९०.९%	३१९	१००.०%
४	०	०.०%	५१३	१००.०%	५१३	१००.०%
५	१	.२%	५३९	९९.८%	५४०	१००.०%
६	९	२.८%	३०८	९७.२%	३१७	१००.०%
जम्मा	२७९	९.३%	२७०८	९०.७%	२९८७	१००.०%

श्रोत : शिवनाथ गाँउपालिका घरधुरी सर्वेक्षण २०७५

८९. बिभिन्न प्रकारका प्रकोपबाट प्रभावितहुने घरधुरीहरूको प्रकोप अनुसार वडागत विवरण

शिवनाथ गाँउपालिकामा गत वर्ष बिभिन्न प्रकोपबाट पिडित भएका घरधुरीको वडागत रूपमा विश्लेषण							
वडा नं.	बिपदको प्रकार						
	असिना संख्या	बाढीपहिरो संख्या	भुकम्प संख्या	खोलाले बगाएको संख्या	जंगलि जनावर संख्या	पहिरो संख्या	जम्मा संख्या
१	३	२२८	१	०	०	८	६३४
२	०	०	०	०	०	०	६६४
३	०	२६	०	०	०	१	३१९
४	०	०	०	०	०	०	५१३
५	०	१	०	०	०	०	५४०
६	०	०	०	१	१	०	३१७
जम्मा	३	२५५	१	१	१	९	२९८७

श्रोत : शिवनाथ गाँउपालिका घरधुरी सर्वेक्षण २०७५

९०. जंगली जनावरको प्रकोप तथा जंगली जनावरको आतंक :

शिवनाथ गाँउपालिकाको क्षेत्रमा विगत ४, ५ वर्ष यता जंगली जनावर बाघको आतंक रहेको छ । जसको प्रकोपमा परि करिव २३ जना बालक, बालीका, महिला, पुरुष को मृत्यु भई सकेको छ । यसको नियन्त्रणका लागि शिवनाथ गाँउपालिका सहित जिल्ला प्रशासन कार्यालय र अन्य सबै सरोकारवाला निकायहरूले चासो लिएका छन् र नियन्त्रणका लागि सहयोग गरिरहेका छन् । सुरक्षाकर्मीहरूको सहयोगमा यस क्षेत्रमा आतंक पुर्याउने बाघहरूलाई नियन्त्रणमा ल्याए पनि पुनः यो समस्या बल्केको अवस्थामा छ ।

९१. प्रकोपबाट प्रभावितहुने घरधुरीहरूको आर्थिक क्षतीको वडागत विवरण

शिवनाथ गाँउपालिकामा गत वर्ष प्रकोपबाट भएको क्षतीको अनुमानित आर्थिक विश्लेषण	
वडा नं.	प्रकोपबाट क्षती रुकम रु
१	७,०३,१८,००३.००
२	-
३	१८,००,०००.००
४	-
५	५०,०००.००
६	७,००,०००.००
जम्मा	७,२८,६८,००३.००

श्रोत : शिवनाथ गाँउपालिका घरधुरी सर्वेक्षण २०७५

९२. १६ बर्षमुनीका बालबालिका बालश्रमिकको रूपमा गएका घरधुरीहरूको विवरण

बालश्रमिकमा सहभागी बालबालिकाको आधारमा घरधुरी विश्लेषण						
वडा नं.	बालश्रमिक भएका		बालश्रमिक नभएका		जम्मा	
	संख्या	%	संख्या	%	संख्या	%
१	९	१.४%	६२५	९८.६%	६३४	१००.०%
२	१	.२%	६६३	९९.८%	६६४	१००.०%
३	१	.३%	३१८	९९.७%	३१९	१००.०%
४	३	.६%	५१०	९९.४%	५१३	१००.०%
५	१६	३.०%	५२४	९७.०%	५४०	१००.०%
६	२	.६%	३१५	९९.४%	३१७	१००.०%
जम्मा	३२	१.१%	२९५५	९८.९%	२९८७	१००.०%

श्रोत : शिवनाथ गाँउपालिका घरधुरी सर्वेक्षण २०७५

९३. बालश्रम गरिरहेका बालबालिकाहरूको विवरण

बालश्रमिकमा सहभागी बालबालिकाको विश्लेषण						
वडा नं.	बालश्रमिक भएका बालक		बालश्रमिक भएका बालिका		जम्मा	
	संख्या	%	संख्या	%	संख्या	%
१	१०	२९.४%	०	०.०%	१०	२९.४%
२	१	२.९%	०	०.०%	१	२.९%
३	१	२.९%	०	०.०%	१	२.९%
४	४	११.८%	०	०.०%	४	११.८%
५	१६	४७.१%	०	०.०%	१६	४७.१%
६	२	५.९%	०	०.०%	२	५.९%
जम्मा	३४	१००.०%	०	०.०%	३४	१००.०%

श्रोत : शिवनाथ गाँउपालिका घरधुरी सर्वेक्षण २०७५

९४. कामदारको रूपमा घर/परिवारवाट घर बाहिर गएका बालबालिकाहरूको कामको प्रकृतिका आधारमा विवरण

वडा नं.	घरेलु कामदार		होटेल तथा रेस्टुरेन्ट		उद्योग ब्यवसाय		यातायतका साधनमा		जम्मा	
	संख्या	%	संख्या	%	संख्या	%	संख्या	%	संख्या	%
१	०	०.०%	९	१००.०%	०	०.०%	०	०.०%	९	१००.०%
२	०	०.०%	१	१००.०%	०	०.०%	०	०.०%	१	१००.०%
३	०	०.०%	१	१००.०%	०	०.०%	०	०.०%	१	१००.०%
४	०	०.०%	३	१००.०%	०	०.०%	०	०.०%	३	१००.०%
५	०	०.०%	१७	१००.०%	०	०.०%	०	०.०%	१७	१००.०%
६	०	०.०%	२	१००.०%	०	०.०%	०	०.०%	२	१००.०%
जम्मा	०	०.०%	३३	१००.०%	०	०.०%	०	०.०%	३३	१००.०%

श्रोत : शिवनाथ गाँउपालिका घरधुरी सर्वेक्षण २०७५

९५. धुम्रपान गर्ने महिला तथा पुरुषहरूको विवरण

धुम्रपान गर्ने महिला तथा पुरुषहरूको विवरण विश्लेषण						
वडा नं.	महिला		पुरुष		जम्मा	
	संख्या	%	संख्या	%	संख्या	%
१	७७	२१.२%	५७	२१.२%	१३४	५%
२	४०९	२२.२%	१३५	२२.२%	५४४	२२%
३	२०२	१०.७%	१४८	१०.७%	३५०	१४%
४	३०६	१७.२%	१७४	१७.२%	४८०	१९%
५	२६७	१८.१%	२३४	१८.१%	५०१	२०%
६	२४९	१०.६%	२५३	१०.६%	५०२	२०%
जम्मा	१५१०	१००.०%	१००१	१००.०%	२५११	१००%

श्रोत : शिवनाथ गाँउपालिका घरधुरी सर्वेक्षण २०७५

९६. महिनावारी सम्बन्धि भेदभावको अवस्था बारे घरघुरीको विवरण

महिला महिनावारी भएको समयमा गरिने ब्यवहारको अवस्था बारे विश्लेषण						
वडा नं.	भेदभाव गर्ने		भेदभाव नगर्ने		जम्मा	
	संख्या	%	संख्या	%	संख्या	%
१	२५	३.९%	६०९	९६.१%	६३४	१००.०%
२	३७२	५६.०%	२९२	४४.०%	६६४	१००.०%
३	२३४	७३.४%	८५	२६.६%	३१९	१००.०%
४	४७७	९३.०%	३६	७.०%	५१३	१००.०%
५	३४५	६३.९%	१९५	३६.१%	५४०	१००.०%
६	३०६	९६.५%	११	३.५%	३१७	१००.०%
जम्मा	१७५९	५८.९%	१२२८	४१.१%	२९८७	१००.०%

श्रोत : शिवनाथ गाँउपालिका घरघुरी सर्वेक्षण २०७५

९७. विपद व्यवस्थापन पूर्व तयारी सम्बन्धी विवरण

शिवनाथ गाँउपालिका बैतडी ले विपद व्यवस्थापनका लागि गाँउपालिका लगायत वडाहरुमा समिति गठन गरेको छ । विपद व्यवस्थापनका लागि गाँउपालिकाले सुरक्षित स्थानहरुको पहिचानका लागि अध्ययन र विपद व्यवस्थापनका लागि विपद व्यवस्थापन पूर्व तयारी योजना र विपदका लागि पहल अगाडी बढाएको छ । विपद व्यवस्थापनका लागि रु. १५,००,०००.०० को कोष स्थापना गरेको छ ।

श्रोत : शिवनाथ गाँउपालिका अभिलेख २०७५

९८. शहरी विद्युतीकरण

शिवनाथ गाँउपालिका बैतडीमा नेपाल विद्युत प्राधिकरणको सेवा पुगेको छैन । शिवनाथ गाँउपालिकामा बसोबास गर्ने सम्पूर्ण परिवारहरुले सोलार टुकीको प्रयोग गर्दछन ।

९९. दुर संचार सम्बन्धी विवरण

शिवनाथ गाँउपालिकामा दुर संचारको PSTN टेलिफोन लाईनको सेवा उपलब्ध छैन । PSTN सेवा नभएको कारण ADSL लाईनहरु पनि रहेका छैनन् । गाउपालिका भरी संचारका लागि मोबाईलहरु प्रयोगमा ल्याईएका छन् । गाँउपालिकामा मोबाईलका प्रयोग कर्ताहरु रहेका छन् । मोबाईल प्रयोगकर्ताहरुले नेपाल टेलिकम र एनसेल नेटवर्क प्रयोग गरिरहेका छन् । दुबै कम्पनीहरुले संचारलाई प्रभावकारी र सबै स्थानहरुमा पहुँचका लागि गाँउपालिकाको तपशिलका स्थानमा NAMSTE र NCELL का टावरहरु स्थापना गरीएका छन् ।

क्र.सं.	रिले टावर भएका स्थानहरु	टावरको किसिम	कैफियत
	टेलीफोन टावर		
१	वडा नं. ३, बछाला	NTC, NAMSTE	
२	वडा नं. २, शर्माली	NCELL	
३	वडा नं. ६ शिवनाथ मन्दिर क्षेत्र	Hello Nepal	निर्माणार्थिन
४	वडा नं. ६ शिवनाथ मन्दिर क्षेत्र	SMART	
५	वडा नं. ६ शिवनाथ मन्दिर क्षेत्र	NTC, Sky	
६	वडा नं. ६ शिवनाथ मन्दिर क्षेत्र	NTC, NAMSTE	
	ईन्टरनेट टावर		
१	वडा नं. ३, पुडिल	Free Internet	निर्माणार्थिन
२	वडा नं. ६, शिवनाथ मन्दिर क्षेत्र	Free Internet	निर्माणार्थिन

श्रोत : शिवनाथ गाँउपालिका अभिलेख २०७५

१००. भोलुङ्गे पुल/पुलपुलेसा सम्बन्धी विवरण

शिवनाथ गाँउपालिकामा रहेका विभिन्न खोला तथा नदीहरुमा निर्माण गरिएका भोलुङ्गे पुलपुलेसाहरुको विवरण तल प्रस्तुत गरिएको छ । निर्माण गरिएका पुलपुलेसाहरुको दाँया बाँया र उक्त योजना निर्माण गरिएको वर्ष पनि उल्लेख गर्न तालिका तयार गरिएको छ । योजना सम्बन्धि विवरणमा निर्माण गरिएको वर्ष उपलब्ध नभएकोले निर्माण वर्ष उल्लेख गरिएको छैन । यो विवरण शिवनाथ गाँउपालिका बैतडीको अभिलेख अनुसार प्रस्तुत गरिएको छ ।

सि. नं.	पुल/खोलाको नाम	दायाँ किनारा रहेको स्थान	बायाँ किनारा रहेको स्थान	निर्मित साल	सहयोगी निकाय
सम्पन्न भो.पु.हरु					
१	गोरी गौन भो. पु. सुर्नया	रूपाल, भागेश्वर	खाल शर्माली		
२	रथडी भो.पु., लिखाडी खोला	वडा नं. ४, रथडी	वडा नं. ४, खडा		
निर्माणार्थिन पुलहरु					
१	वगार भो.पु., सुर्नया	भागेश्वर	वडा नं. ४		
२	सिले धो.पु., सुर्नया	भागेश्वर	वडा नं. ४, सिमल		

श्रोत : शिवनाथ गाँउपालिका अभिलेख २०७५

१०१. व्यापारिक केन्द्रहरूको विवरण

क्र.सं.	वडा नं.	व्यापारिक केन्द्रहरूका नाम	मुख्य व्यापारिक वस्तुहरू	कैफियत
१	१	कुसमोद घाट	दैनिक उपभोग्य वस्तुहरू, कपडा, खाना, नास्ता र बसोवासको लागी कोठा साथै स्थानीय उत्पादनका खाद्य तथा घरयासी प्रयोगमा आउने सामग्रीहरू ।	
२	१	नगरौ घाट		
३	१	मटेला		
४	१	कृण		
५	१	स्वाल		
६	१	तेँछावाटा		
७	२	बस्कोटी		
८	२	शर्माली खलंगा		
९	२	फटके दुंगा		
१०	२	पौखर		
११	३	सौगडा		
१२	३	बछाला		
१३	४	स्वलपाला		
१४	४	देगडा		
१५	४	मकैल,		
१६	४	पिपलकोट		
१७	४	खडा		
१८	५	सुल्याखान		
१९	५	कपाडी		
२०	५	पुलठोक्कर,		
२१	५	छेला,		
२२	५	लामखाली,		
२३	५	बगजेबला		
२४	६	कानली,		
२५	६	बसेडी		
२६	६	हिरापुर		

.श्रोत : शिवनाथ गाँउपालिका अभिलेख २०७५

१०२. सामुदायिक भवनहरूको विवरण

शिवनाथ गाँउपालिका बैतडी भर्खरै स्थापित भईरहेको गाँउपालिका भएकोले वर्तमान अवस्थामा सामुदायिक भवनहरूको निर्माण भएको छैन ।

१०३. सार्वजनिक पाटीपौवा सम्बन्धि विवरण

क्र.सं.	सार्वजनिक वस्तु विवरण	स्थान	उपयोग	कैफियत
१	नगरौ घाट	वडा नं. १	घाट रमन्दिरमा वस्न, विश्राम गर्न, पुजा गर्ने कार्यमा आश्रय लिनै कार्यमा उपयोग गर्ने गरेको ।	
२	कुसमोद घाट	वडा नं. १		
३	केदार मन्दिर	वडा नं. २		
४	सिद्धनाथ मन्दिर	वडा नं. २		
५	नागार्जुन मन्दिर	वडा नं. २		
६	उदयदेव मन्दिर	वडा नं. ५		
७	शिवनाथ मन्दिर	वडा नं. ६		

श्रोत : शिवनाथ गाँउपालिका अभिलेख २०७५

१०४. सार्वजनिक चौतारा सम्बन्धि विवरण

क्र.सं.	सार्वजनिक वस्तु विवरण	स्थान	उपयोग	कैफियत
१	सिमल चौतारी	वडा नं. १	समुहहरूको बैठक बस्न, विश्राम गर्न, छायामा बस्न	
२	खलंगा चौतारी	वडा नं. २		
३	विसौना चौतारो	वडा नं. २		
४	देगडा चौतारो	वडा नं. ४		
५	पिपलकोट चौतारी	वडा नं. ४		
६	उदयदेव कफाडी मन्दिर चौतारो	वडा नं. ५		
७	कानली चौतारो	वडा नं. ६		

श्रोत : शिवनाथ गाँउपालिका अभिलेख २०७५

१०५. पानी घट्ट सम्बन्धि विवरण

क्र.सं.	सार्वजनिक वस्तु विवरण	स्थान	उपयोग	कैफियत
१	फल्याट १, सेलवान १, कोण १	वडा नं. १	स्थानीय स्तरमा कुटानी पिसानी कार्यमा पानी घट्टको प्रयोग भई रहेको	
२	अमसैनी १, मणै गाऊ १	वडा नं. २		
३	लिखाडी २, कोपरे १	वडा नं. ४		
४	रोपाड ३, जखडा १, संडखेत १, किल्ला १	वडा नं. ५		
५	कानली ३,	वडा नं. ६		
	जम्मा पानी घट्ट - (१७ वटा)			

श्रोत : शिवनाथ गाँउपालिका अभिलेख २०७५

१०६. खेल मैदान सम्बन्धी विवरण

यस शिवनाथ गाँउपालिकामा हाल कुनै पनि खेल मैदान नरहेको र यस गाँउपालिकाले वडा नं. २ र ६ मा २ वटा खेल मैदान निर्माण को योजनामा रहेको छ ।

१०७. पार्क, वनस्पति तथा उद्यान सम्बन्धी विवरण

शिवनाथ गाँउपालिका बैतडीमा पार्क, वनस्पति र उद्यान रहेको छैन । हालसालै स्थापना भएको गाँउपालिकामा आवश्यक पर्ने विभिन्न किसिमका स्थानहरूको पहिचान भई रहेको र सबै स्थानहरूको अध्ययन पश्चात यस शिवनाथ गाँउपालिकालाई आवश्यक पर्ने स्थानहरूको निर्माण गरिने गाँउपालिकाले योजना बनाएकोछ । शिवनाथ गाँउपालिकाको शर्माली उमरगढी क्षेत्र, शिवनाथ धुरा र महाकालीको बगर क्षेत्र पार्क तथा मनोरन्जनका लागि अति उत्तम क्षेत्रको रूपमा देखिएको छ । यस क्षेत्रका साथै अन्य संभावित क्षेत्रहरूको पहिचान गरि कार्ययोजना तयार गरि कार्य अगाडी बढाईनेछ ।

१०८. गाँउपालिकाको कार्यालय देखि प्रत्येक वडा केन्द्र सम्मको दूरी

वडा नं.	गाउँकेन्द्र रहेको स्थान	केन्द्रसम्मको सडक बाट को दुरी (किमी)	केन्द्रसम्मको पैदल दूरी (कोशामा)
१	मटेला	२४ कि.मी.	८ कोष
२	शर्माली	०९ कि.मी.	२ कोष
३	सौगडा	०४ कि.मी.	१ कोष
४	मकैल	०७ कि.मी.	२ कोष
५	केन्द्र नतोकेको	० कि.मी.	० कोष
६	हिरापुर	१० कि.मी.	२ कोष

श्रोत : शिवनाथ गाँउपालिका अभिलेख २०७५

१०९. राष्ट्रिय तथा अन्तराष्ट्रिय गैरसरकारी संघसंस्थाको विवरण

शिवनाथ गाँउपालिकामा राष्ट्रिय तथा अन्तराष्ट्रिय स्तरका गैरसरकारी संस्थाहरूले काम गरिरहेका छन । गैरसरकारी संघ संस्थाहरूको सहयोगमा गाँउपालिकाको शैक्षिक तथा समुदाय परिचालनको अवस्था सुधारमा ठूलो सेवा पुगेको छ । यस गाँउपालिकाको विकासका लागि कार्यक्रम संचालन गरिरहेको संघसंस्थाहरूको विवरण निम्नानुसार रहेको छ ।

१. NGO को विवरण

सि.नं.	संघसंस्थाको नाम	कार्यक्रम	स्वीकृत बजेट	कैफियत
१	RVWRMP	सरसफाई तथा खानेपानी रणनीतिक योजना निर्माण		
२	SADA Nepal/PAHAL	शिक्षा तथा दैविय प्रकोप		
२	अनिरुद्र ग्रामिण विकास संघ, बैतडी	खानेपानी तथा सरसफाई क्षेत्रमा		
४	Options for Research and Development on Sustainability Pvt. Ltd.	Profile Preparation		

२. INGO को विवरण

सि. नं.	INGO को नाम	कैफियत
१	UNFPA	
२		

श्रोत : शिवनाथ गाँउपालिका अभिलेख २०७५

३. Consultancy Firm को विवरण

शिवनाथ गाँउपालिका बैतडीमा परामर्श सेवाका लागि Options for Research and Development on Sustainability Pvt. Ltd. ले काम गरिरहेको छ । यस कम्पनीले अध्ययन, अनुसन्धान, तालिम, योजना निर्माण, प्रोफाइल तयारी, रणनीतिक योजना का साथै अन्य आवश्यक परामर्श सेवाहरू प्रदान गर्ने गर्दछ ।

११०. मुख्य पेशाको आधारमा घरधुरीको वडा अनुसारको विवरण

शिवनाथ गाँउपालिकामा मुख्य पेशाको आधारमा घरधुरीको विवरण							
वडा नं.	नौकरी	बैदेशिक रोजगार	कृषि	दैनिक ज्यालादारी	ब्यापार	अन्य	जम्मा
१	२३	१६८	२२३	२०६	१२	०	६३३
२	२०	१७	६००	८	१०	०	६५७
३	७	१७	२५५	३२	८	०	३२२
४	८	२३	४५४	२४	२	०	५१५
५	५०	२२४	१५४	८९	१७	०	५३९
६	८	७०	२०६	१५	८	०	३१३
जम्मा	११६	५१९	१८९२	३७४	५७	०	२९७९

श्रोत : शिवनाथ गाँउपालिका घरधुरी सर्वेक्षण २०७५

१११. पेशाको आधारमा जनसंख्याको वडा अनुसारको विवरण

शिवनाथ गाँउपालिकामा बसोबास गर्ने जनसंख्याको पेशागत रूपमा बर्गिकरण विवरण									
वडा नं.	सरकारी नौकरी (निजामती सेवा)	शिक्षक सेवा	प्राईभेट नौकरी	बैदेशिक रोजगार	उच्चम व्यवसाय	कृषि	बिद्यार्थी	अन्य	जम्मा
१	२०	३०	१३८	३५१	१५	१८१४	१६०९	३०४	४२८२
२	१४	३४	२७	४०	९	१९३४	१९४४	२२२	४२२६
३	१४	१९	१९	६७	२५	८१०	८१९	९७	१८७३
४	१५	३९	२३	११२	१२	१२६६	११७९	१३५	२७८५
५	९	३६	८	२४२	५	१३३२	१३५७	१६४	३१४९
६	४	२७	२९	७३	१०	१०१६	८१५	११५	२०९५
जम्मा	६७	१८५	२४४	८८५	७६	८१७२	७७२३	१०३७	१८४१०

श्रोत : शिवनाथ गाँउपालिका घरधुरी सर्वेक्षण २०७५

११२. औसत मासिक पारिवारिक आम्दानीको आधारमा घरधुरी विवरण

शिवनाथ गाँउपालिकाको घरधुरीको वडागत औषत मासिक आम्दानीको विश्लेषण												
वडा नं.	१००० भन्दा कम		१००० देखि ५००० सम्म		५००० देखि १०००० सम्म		१०००१ देखि २०००० सम्म		२०००१ भन्दा माथी		जम्मा	
	संख्या	%	संख्या	%	संख्या	%	संख्या	%	संख्या	%	संख्या	%
१	४०	६%	२७१	४३%	१६०	२५%	११८	१९%	४५	७%	६३४	१००%
२	१७	३%	४२६	६४%	१५५	२३%	३३	५%	३३	५%	६६४	१००%
३	२७	८%	११६	३६%	६७	२१%	६७	२१%	४२	१३%	३१९	१००%
४	२५	५%	१७१	३३%	१७०	३३%	७४	१४%	७३	१४%	५१३	१००%
५	३४	६%	१४८	२७%	१३२	२४%	१६१	३०%	६५	१२%	५४०	१००%
६	७०	२२%	१४४	४५%	२२	७%	४९	१५%	३२	१०%	३१७	१००%
जम्मा	२१३	७%	१२७६	४३%	७०६	२४%	५०२	१७%	२९०	१०%	२९८७	१००%

श्रोत : शिवनाथ गाँउपालिका घरधुरी सर्वेक्षण २०७५

११३. औसत मासिक पारिवारिक वचत विवरण

शिवनाथ गाँउपालिकाको घरधुरीको वडागत मासिक बचत विश्लेषण									
वडा नं.	१००० भन्दा कम		१००० देखि ५००० सम्म		५००० भन्दा माथी		जम्मा		
	संख्या	%	संख्या	%	संख्या	%	संख्या	%	%
१	२७७	४४%	२८४	४५%	७३	१२%	६३४	१००%	१००%
२	६३	९%	५२२	७९%	७९	१२%	६६४	१००%	१००%
३	२२८	७१%	६२	१९%	२९	९%	३१९	१००%	१००%
४	४४६	८७%	५१	१०%	१६	३%	५१३	१००%	१००%
५	१५५	२९%	२५३	४७%	१३२	२४%	५४०	१००%	१००%
६	१५३	४८%	१०१	३२%	६३	२०%	३१७	१००%	१००%
जम्मा	१३२२	४४%	१२७३	४३%	३९२	१३%	२९८७	१००%	१००%

श्रोत : शिवनाथ गाँउपालिका घरधुरी सर्वेक्षण २०७५

११४. ऋणको अवस्थाको आधारमा घरधुरी विवरण

वडा नं.	ऋण लिने र नलिने घरपरिवारको विवरण तालिका					
	ऋण लिएका		ऋण नलिएका		जम्मा	
	संख्या	%	संख्या	%	संख्या	%
१	४३८	६९.९%	१९६	३०.९%	६३४	१००.०%
२	३०७	४६.२%	३५७	५३.८%	६६४	१००.०%
३	१८१	५६.७%	१३८	४३.३%	३१९	१००.०%
४	४८८	९५.९%	२५	४.९%	५१३	१००.०%
५	३७०	६८.५%	१७०	३१.५%	५४०	१००.०%
६	२९	९.९%	२८८	९०.९%	३१७	१००.०%
जम्मा	१८१३	६०.७%	११७४	३९.३%	२९८७	१००.०%

श्रोत : शिवनाथ गाँउपालिका घरधुरी सर्वेक्षण २०७५

११५. ऋणको श्रोतको आधारमा घरधुरी विवरण

क) बैंकबाट ऋण लिने घरधुरीहरूको विवरण

वडा नं.	बैंक बाट ऋण लिने घरधुरीहरूको विश्लेषण तालिका					
	ऋण लिएका		ऋण नलिएका		जम्मा	
	संख्या	%	संख्या	%	संख्या	%
१	१०	१.६%	६२४	९८.४%	६३४	१००.०%
२	६	.९%	६५८	९९.९%	६६४	१००.०%
३	१	.३%	३१८	९९.७%	३१९	१००.०%
४	६	१.२%	५०७	९८.८%	५१३	१००.०%
५	३	.६%	५३७	९९.४%	५४०	१००.०%
६	२	.६%	३१५	९९.४%	३१७	१००.०%
जम्मा	२८	.९%	२९५९	९९.९%	२९८७	१००.०%

श्रोत : शिवनाथ गाँउपालिका घरधुरी सर्वेक्षण २०७५

ख) सहकारी संस्थाबाट ऋण लिने घरधुरीहरूको विवरण

वडा नं.	सहकारी संस्थाबाट ऋण लिने घरधुरीहरूको विश्लेषण तालिका					
	ऋण लिएका		ऋण नलिएका		जम्मा	
	संख्या	%	संख्या	%	संख्या	%
१	१	.२%	६३३	९९.८%	६३४	१००.०%
२	५	.८%	६५९	९९.२%	६६४	१००.०%
३	२०	६.३%	२९९	९३.७%	३१९	१००.०%
४	०	०.०%	५१३	१००.०%	५१३	१००.०%
५	१	.२%	५३९	९९.८%	५४०	१००.०%
६	२	.६%	३१५	९९.४%	३१७	१००.०%
जम्मा	२९	१.०%	२९५८	९९.०%	२९८७	१००.०%

श्रोत : शिवनाथ गाँउपालिका घरधुरी सर्वेक्षण २०७५

ग) सामुदायिक संस्थाबाट ऋण लिने घरधुरीहरूको विवरण

वडा नं.	सामुदायिक संस्थाबाट ऋण लिने घरधुरीहरूको विश्लेषण तालिका					
	ऋण लिएका		ऋण नलिएका		जम्मा	
	संख्या	%	संख्या	%	संख्या	%
१	०	०.०%	६३४	१००.०%	६३४	१००.०%
२	१४	२.९%	६५०	९७.९%	६६४	१००.०%
३	९	२.८%	३१०	९७.२%	३१९	१००.०%
४	५	१.०%	५०८	९९.०%	५१३	१००.०%
५	७३	१३.५%	४६७	८६.५%	५४०	१००.०%
६	५	१.६%	३१२	९८.४%	३१७	१००.०%
जम्मा	१०६	३.५%	२८८१	९६.५%	२९८७	१००.०%

श्रोत : शिवनाथ गाँउपालिका घरधुरी सर्वेक्षण २०७५

घ) साहुजनहरुबाट ऋण लिने घरधुरीहरुको विवरण

वडा नं.	साहुजनबाट ऋण लिने घरधुरीहरुको विश्लेषण तालिका					
	ऋण लिएका		ऋण नलिएका		जम्मा	
	संख्या	%	संख्या	%	संख्या	%
१	४३५	६८.६%	१९९	३१.४%	६३४	१००.०%
२	२९९	४५.०%	३६५	५५.०%	६६४	१००.०%
३	१६२	५०.८%	१५७	४९.२%	३१९	१००.०%
४	४८३	९४.२%	३०	५.८%	५१३	१००.०%
५	३०१	५५.७%	२३९	४४.३%	५४०	१००.०%
६	२३	७.३%	२९४	९२.७%	३१७	१००.०%
जम्मा	१७०३	५७.०%	१२८४	४३.०%	२९८७	१००.०%

श्रोत : शिवनाथ गाँउपालिका घरधुरी सर्वेक्षण २०७५

११६. घरब्यवहारको निर्णय गर्ने प्रकृत्यामा सहभागीताको आधारमा घरधुरी विश्लेषण

वडा नं.	घरब्यवहारको निर्णय गर्ने अधिकारको आधारमा घरधुरीहरुको विश्लेषण तालिका							
	महिला		पुरुष		महिला र पुरुष दुबै		जम्मा	
	संख्या	%	संख्या	%	संख्या	%	संख्या	%
१	१८७	२९.५%	१६	२.५%	४३१	६८.०%	६३४	१००.०%
२	१६९	२५.५%	४९३	७४.२%	२	.३%	६६४	१००.०%
३	१६१	५०.५%	१५६	४८.९%	२	.६%	३१९	१००.०%
४	४२	८.२%	४७१	९१.८%	०	०.०%	५१३	१००.०%
५	२०	३.७%	५१७	९५.७%	३	.६%	५४०	१००.०%
६	१०	३.२%	३०७	९६.८%	०	०.०%	३१७	१००.०%
जम्मा	५८९	१९.७%	१९६०	६५.६%	४३८	१४.७%	२९८७	१००.०%

श्रोत : शिवनाथ गाँउपालिका घरधुरी सर्वेक्षण २०७५

११७. घरपरिवारको कामको निर्णय गर्ने प्रकृत्यामा सहभागीताको आधारमा घरधुरी विश्लेषण

वडा नं.	घरपरिवारको कामको निर्णय गर्ने अधिकारको आधारमा घरधुरीहरुको विश्लेषण तालिका							
	महिला		पुरुष		महिला र पुरुष दुबै		जम्मा	
	संख्या	%	संख्या	%	संख्या	%	संख्या	%
१	१८२	२८.७%	९	१.४%	४४३	६९.९%	६३४	१००.०%
२	६१३	९२.३%	४५	६.८%	६	.९%	६६४	१००.०%
३	२८९	९०.६%	२६	८.२%	४	१.३%	३१९	१००.०%
४	५०५	९८.४%	७	१.४%	१	.२%	५१३	१००.०%
५	५१४	९५.२%	१८	३.३%	८	१.५%	५४०	१००.०%
६	३०८	९७.२%	६	१.९%	३	.९%	३१७	१००.०%
जम्मा	२४११	८०.७%	१११	३.७%	४६५	१५.६%	२९८७	१००.०%

श्रोत : शिवनाथ गाँउपालिका घरधुरी सर्वेक्षण २०७५

११८. बैंक खाता संचालनको निर्णय गर्ने प्रकृत्यामा सहभागीताको आधारमा घरधुरी विश्लेषण

वडा नं.	बैंक खाता संचालनको निर्णय गर्ने अधिकारको आधारमा घरधुरीहरुको विश्लेषण तालिका							
	महिला		पुरुष		महिला र पुरुष दुबै		जम्मा	
	संख्या	%	संख्या	%	संख्या	%	संख्या	%
१	११	१.७%	६२२	९८.१%	१	.२%	६३४	१००.०%
२	२	.३%	६६२	९९.७%	०	०.०%	६६४	१००.०%
३	८	२.५%	३०८	९६.६%	३	.९%	३१९	१००.०%
४	१	.२%	५१२	९९.८%	०	०.०%	५१३	१००.०%
५	५	.९%	५३३	९८.७%	२	.४%	५४०	१००.०%
६	११	३.५%	३०६	९६.५%	०	०.०%	३१७	१००.०%
जम्मा	३८	१.३%	२९४३	९८.५%	६	.२%	२९८७	१००.०%

श्रोत : शिवनाथ गाँउपालिका घरधुरी सर्वेक्षण २०७५

११९. उपभोक्ता समितिमा सहभागीता सम्बन्धी निर्णय गर्ने प्रकृत्यामा सहभागीताको आधारमा घरधुरी विश्लेषण

वडा नं.	उपभोक्ता समितिमा सहभागीताको निर्णय गर्ने अधिकारको आधारमा घरधुरीहरूको विश्लेषण तालिका							
	महिला		पुरुष		महिला र पुरुष दुबै		जम्मा	
	संख्या	%	संख्या	%	संख्या	%	संख्या	%
१	२०२	३१.९%	१२	१.९%	४२०	६६.२%	६३४	१००.०%
२	१०६	१६.०%	५५२	८३.१%	६	.९%	६६४	१००.०%
३	१३२	४१.४%	१८०	५६.४%	७	२.२%	३१९	१००.०%
४	५३	१०.३%	४५८	८९.३%	२	.४%	५१३	१००.०%
५	१९	३.५%	५१५	९५.४%	६	१.१%	५४०	१००.०%
६	१८	५.७%	२९३	९२.४%	६	१.९%	३१७	१००.०%
जम्मा	५३०	१७.७%	२०१०	६७.३%	४४७	१५.०%	२९८७	१००.०%

श्रोत : शिवनाथ गाँउपालिका घरधुरी सर्वेक्षण २०७५

१२०. छोराछोरीको विवाह गर्ने निर्णय गर्ने प्रकृत्यामा सहभागीताको आधारमा घरधुरी विश्लेषण

वडा नं.	छोरा छोरीको विवाह गर्ने निर्णय गर्ने अधिकारको आधारमा घरधुरीहरूको विश्लेषण तालिका							
	महिला		पुरुष		महिला र पुरुष दुबै		जम्मा	
	संख्या	%	संख्या	%	संख्या	%	संख्या	%
१	१३७	२१.६%	१४	२.२%	४८३	७६.२%	६३४	१००.०%
२	६५	९.८%	५८७	८८.४%	१२	१.८%	६६४	१००.०%
३	२३	७.२%	२९२	९१.५%	४	१.३%	३१९	१००.०%
४	३८	७.४%	४७१	९१.८%	४	.८%	५१३	१००.०%
५	१३	२.४%	५२१	९६.५%	६	१.१%	५४०	१००.०%
६	१८	५.७%	२८५	८९.९%	१४	४.४%	३१७	१००.०%
जम्मा	२९४	९.८%	२१७०	७२.६%	५२३	१७.५%	२९८७	१००.०%

श्रोत : शिवनाथ गाँउपालिका घरधुरी सर्वेक्षण २०७५

१२१. ब्यापार ब्यवसाय सम्बन्धि निर्णय गर्ने प्रकृत्यामा सहभागीताको आधारमा घरधुरी विश्लेषण

वडा नं.	ब्यापार ब्यवसाय सम्बन्धि निर्णय गर्ने अधिकारको आधारमा घरधुरीहरूको विश्लेषण तालिका							
	महिला		पुरुष		महिला र पुरुष दुबै		जम्मा	
	संख्या	%	संख्या	%	संख्या	%	संख्या	%
१	१६	२.५%	१४५	२२.९%	४७३	७४.६%	६३४	१००.०%
२	१	.२%	३५	५.३%	६२८	९४.६%	६६४	१००.०%
३	३	.९%	१९६	६१.४%	१२०	३७.६%	३१९	१००.०%
४	२	.४%	६४	१२.५%	४४७	८७.१%	५१३	१००.०%
५	३	.६%	३५५	६५.७%	१८२	३३.७%	५४०	१००.०%
६	९	२.८%	२९९	९४.३%	९	२.८%	३१७	१००.०%
जम्मा	३४	१.१%	१०९४	३६.६%	१८५९	६२.२%	२९८७	१००.०%

श्रोत : शिवनाथ गाँउपालिका घरधुरी सर्वेक्षण २०७५

१२२. उपचारको लागी पहिलो पटक धामी भुक्के संग जाने घरधुरी विवरण

वडा नं.	उपचारको लागी धामीभुक्के संग जाने घरधुरीहरूको विश्लेषण तालिका					
	जाने		नजाने		जम्मा	
	संख्या	%	संख्या	%	संख्या	%
१	८	१.३%	६२६	९८.७%	६३४	१००.०%
२	४२	६.३%	६२२	९३.७%	६६४	१००.०%
३	१३	४.१%	३०६	९५.९%	३१९	१००.०%
४	२७	५.३%	४८६	९४.७%	५१३	१००.०%
५	२०९	३८.७%	३३१	६१.३%	५४०	१००.०%
६	३०६	९६.५%	११	३.५%	३१७	१००.०%
जम्मा	६०५	२०.३%	२३८२	७९.७%	२९८७	१००.०%

श्रोत : शिवनाथ गाँउपालिका घरधुरी सर्वेक्षण २०७५

१२३. उपचारको लागी पहिलो पटक सरकारी स्वास्थ्य संस्थामा जाने घरधुरी विवरण

वडा नं.	उपचारको लागी सरकारी स्वास्थ्य संस्थामा जाने घरधुरीहरूको विश्लेषण तालिका					
	जाने		नजाने		जम्मा	
	संख्या	%	संख्या	%	संख्या	%
१	६२६	९८.७%	८	१.३%	६३४	१००.०%
२	६२०	९३.४%	४४	६.६%	६६४	१००.०%
३	३०१	९४.४%	१८	५.६%	३१९	१००.०%
४	२१२	४१.३%	३०१	५८.७%	५१३	१००.०%
५	२३६	४३.७%	३०४	५६.३%	५४०	१००.०%
६	११	३.५%	३०६	९६.५%	३१७	१००.०%
जम्मा	२००६	६७.२%	९८१	३२.८%	२९८७	१००.०%

श्रोत : शिवनाथ गाँउपालिका घरधुरी सर्वेक्षण २०७५

१२४. उपचारको लागी पहिलो पटक प्राईमिट क्लिनिकमा जाने घरधुरी विवरण

वडा नं.	उपचारको लागी प्राईमिट क्लिनिकमा जाने घरधुरीहरूको विश्लेषण तालिका					
	जाने		नजाने		जम्मा	
	संख्या	%	संख्या	%	संख्या	%
१	९	१.४%	६२५	९८.६%	६३४	१००.०%
२	०	०.०%	६६४	१००.०%	६६४	१००.०%
३	१	.३%	३१८	९९.७%	३१९	१००.०%
४	२६९	५२.४%	२४४	४७.६%	५१३	१००.०%
५	९०	१६.७%	४५०	८३.३%	५४०	१००.०%
६	०	०.०%	३१७	१००.०%	३१७	१००.०%
जम्मा	३६९	१२.४%	२६१८	८७.६%	२९८७	१००.०%

श्रोत : शिवनाथ गाँउपालिका घरधुरी सर्वेक्षण २०७५

१२५. उपचारको लागी पहिलो पटक बैद्ध संग जाने घरधुरी विवरण

वडा नं.	उपचारको लागी बैद्ध संग जाने घरधुरीहरूको विश्लेषण तालिका					
	जाने		नजाने		जम्मा	
	संख्या	%	संख्या	%	संख्या	%
१	५	.८%	६२९	९९.२%	६३४	१००.०%
२	१	.२%	६६३	९९.८%	६६४	१००.०%
३	०	०.०%	३१९	१००.०%	३१९	१००.०%
४	५	१.०%	५०८	९९.०%	५१३	१००.०%
५	०	०.०%	५४०	१००.०%	५४०	१००.०%
६	१	.३%	३१६	९९.७%	३१७	१००.०%
जम्मा	१२	.४%	२९७५	९९.६%	२९८७	१००.०%

श्रोत : शिवनाथ गाँउपालिका घरधुरी सर्वेक्षण २०७५

१२६. घरदेखि स्वास्थ्य संस्था सम्म लाग्ने समयको आधारमा घरधुरी विवरण

वडा नं.	घरदेखि स्वास्थ्य संस्था सम्म लाग्ने समयको आधारमा घरधुरी विश्लेषण तालिका									
	३० मिनेट लाग्ने		३० मिनेट देखि १ घण्टा लाग्ने		१ घण्टा देखि २ घण्टा लाग्ने		२ घण्टा भन्दा बढि लाग्ने		जम्मा	
	संख्या	%	संख्या	%	संख्या	%	संख्या	%	संख्या	%
१	६८	१०.७%	३३३	५२.५%	२०४	३२.२%	२९	४.६%	६३४	१००.०%
२	२१३	३२.१%	४५१	६७.९%	०	०.०%	०	०.०%	६६४	१००.०%
३	२०७	६४.९%	८२	२५.७%	३०	९.४%	०	०.०%	३१९	१००.०%
४	१६९	३२.९%	१९२	३७.४%	१३९	२७.१%	१३	२.५%	५१३	१००.०%
५	१२०	२२.२%	३७९	७०.२%	३७	६.९%	४	.७%	५४०	१००.०%
६	१६६	५२.४%	१०२	३२.२%	१६	५.०%	३३	१०.४%	३१७	१००.०%
जम्मा	९४३	३१.६%	१५३९	५१.५%	४२६	१४.३%	७९	२.६%	२९८७	१००.०%

श्रोत : शिवनाथ गाँउपालिका घरधुरी सर्वेक्षण २०७५

१२७. विद्युत/सौर्य उर्जा आयोजनाहरूको स्थिति

शिवनाथ गाँउपालिका वैतडीमा रहेका बस्तीहरूमा जल विद्युत प्रसारण सेवा छैन । यस गाँउपालिकामा रहेका घरघुरीहरूले उज्यालोका लागि सोलार टुकी अथवा सौर्य उर्जाको प्रयोग गर्दछन् । विद्युतको अभावमा मानव जीवनमा उपयोग गरिने विभिन्न भौतिक उपकरणहरूको प्रयोग गर्न सकिएको छैन । शिवनाथ गाँउपालिकामा विद्युतको उत्पादन गर्न सकिने श्रोतको रूपमा सुन्या नदी र महाकाली भएता पनि उक्त नदीहरूको संभाव्यताको अध्ययन गरिएको छैन र विद्युत उत्पादनका लागि प्रयास गरिएको छैन । यसका लागि गाँउपालिकालाई आवश्यक सहयोगी संस्था तथा दातृ निकायहरूको आवश्यकता रहेको छ ।

१२८. वार्षिक कृषिजन्य उत्पादनका लागि उपयोग गरिएको जमिन सम्वन्धी विवरण

वडागत अन्न वाली उत्पादनको लागि उपयोग भएको जमिनको अवस्थाको विश्लेषण रोपनीमा							
अन्न वाली	वडा नं.						जम्मा
	१	२	३	४	५	६	
धान	१६६४.००	१०५५.३०	३७६.३१	१००३.००	५५२.८५	१००१.२०	५६५२.६६
गहुँ	३२५४.००	३१५८.७५	८७३.७२	१७५६.००	१७५७.१५	१५९०.००	१२३०९.६२
कोदो	९५.००	७५.००	४२.५०	.१०	३२.००	७.००	२५१.६०
जौ	२७.००	२५६.००	४६.००	७.००	७२.६०	१७.००	४२५.६०
मकै	१५३०.००	२९३०.१०	६०७.३५	१४७५.१५	२०५८.००	१६२२.४८	१०२२३.०८
मास	६.००	६.००	८.५०	८०.११	२४.५०	३०.००	२१७.११
मसुरो	२.००	२४.००	७.५०	.६०	०	१.००	३५.१०
भट्ट	६.००	९०७.३५	२४२.००	२७१.८५	१३२.००	१०३.००	१६६२.२०
गहत	०	६३.००	१.५०	१.९०	२.००	६.००	७४.४०
तोरी	१६.००	३६२.२८	४.५०	९६.२८	१६.००	५.००	५००.०६
केराऊ	०	११.००	०	६.८५	०	०	१७.८५
सिमी	०	४.००	.५०	०	२.५०	०	७.००
सोट्टा	२.००	३१६.००	१३.५५	३०.३३	४.५०	१२.००	३७८.३८
जम्मा	६६०२.००	९२३०.७८	२२२३.९३	४६८९.१७	४६१४.१०	४३९४.६८	३१७५४.६६

श्रोत : शिवनाथ गाँउपालिका घरघुरी सर्वेक्षण २०७५

१२९. वार्षिक कृषि खाद्य पदार्थ उत्पादन सम्वन्धी विवरण

वडागत अन्नवाली उत्पादनको अवस्था विश्लेषण (क्वीन्टलमा)							
अन्नवाली	वडा नं.						जम्मा
	१	२	३	४	५	६	
धान	२१७१.९०	६६३.६२	५०३.४०	८१३.७०	६६४.१५	२८०.९०	५०९७.६७
गहुँ	१६५६.४६	१२६८.०३	५४५.८९	११७७.२५	१०५३.४५	२११.६९	५९९२.७७
कोदो	४२.५०	२३.७८	३४.०५	.३५	४८.६०	.५०	१४९.७८
जौ	१०.००	७८.१२	३६.६६	६.००	६२.४०	२.५५	१९५.७३
मकै	१३६२.२०	१६०६.३४	६८४.८४	११९७.४७	१६२०.८६	६४६.७५	७११८.४६
मास	१.१०	१५.५२	८.४५	७६.०५	२२.५०	८.१०	१३९.७२
मसुरो	२.००	४.१०	११.६०	.३०	२.००	.२०	२०.२०
भट्ट	२.००	२२७.४५	२३०.७८	३२०.१३	३२५.८३	३०.७५	११३६.९४
गहत	०	१३.११	.६०	२.०७	१.५०	.५०	१७.७८
तोरी	५.३०	११८.९३	३.४०	१३५.०२	७४.९०	२.२०	३३९.७५
केराऊ	०	१.४४	०	१.९४	.७५	०	४.१३
सिमी	०	.९०	.३०	०	९.१५	०	१०.३५
सोट्टा	०	७२.३०	६.३५	२०.६७	७.७०	३.७०	११०.७२
जम्मा	५२५३.४६	४०९३.६४	२०६६.३२	३७५०.९५	३८९३.७९	११८७.८४	२०२४६.००

श्रोत : शिवनाथ गाँउपालिका घरघुरी सर्वेक्षण २०७५

१३०. तरकारी उत्पादनको लागि प्रयोग गरिएको जमिनको अवस्था सम्वन्धी विवरण

तरकारी वाली उत्पादनको लागि उपयोग गरिएको जमिनको क्षेत्रफलको विश्लेषण (रोपनीमा)							
तरकारी	वडा नं.						जम्मा
	१	२	३	४	५	६	
आलु	५.००	३०.९९	५.६२	११५.८५	४२.६०	५.००	२०५.०६
प्याज	८.००	६.००	६.१८	११२.५५	३१.३०	११.००	१७५.०३

तरकारी बाली उत्पादनको लागि उपयोग गरिएको जमिनको क्षेत्रफलको विश्लेषण (रोपनीमा)							
तरकारी	वडा नं.						जम्मा
	१	२	३	४	५	६	
काउली	०	०	.१८	०	३.४०	०	३.५८
टमाटर	०	०	.३०	१.२५	५.००	१.००	७.५५
बन्दा	०	०	.१२	१.६५	५.३०	०	७.०७
अदुवा	०	०	०	०	०	०	०
अलैची	०	०	०	०	०	०	०
लसुन	१.००	०	.१२	७.७५	.५०	०	९.३७
च्याउ	०	०	०	०	०	०	०
फर्सी	०	०	०	०	७.६०	.०६	७.६६
लौका	०	०	०	०	०	०	०
जम्मा	१४.००	३६.९९	१२.५२	२३९.०५	९५.७०	१७.०६	४१५.३२

श्रोत : शिवनाथ गाँउपालिका घरघुरी सर्वेक्षण २०७५

१३१. तरकारी उत्पादन सम्बन्धी वडागत रूपमा विवरण

वडागत रूपमा तरकारी उत्पादनको विवरण (क्वीन्टलमा)							
तरकारी	वडा नं.						जम्मा
	१	२	३	४	५	६	
आलु	२.३०	५.८६	५.२०	८७.६२	३०६.९९	.५०	४०८.४७
प्याज	५.७०	२.३०	५.४०	१९५.५६	७३.१४	२.१०	२८४.२०
काउली	०	०	.१०	०	५.७०	०	५.८०
टमाटर	०	०	.६०	१.६०	१५.९०	.५०	१८.६०
बन्दा	०	०	.०५	३.३०	१२.१०	०	१५.४५
अदुवा	०	०	०	०	.५०	०	.५०
अलैची	०	०	०	०	०	०	०
लसुन	१.००	०	.१०	४.२०	३.८०	०	९.१०
च्याउ	०	०	०	०	.५०	०	.५०
फर्सी	०	०	०	०	२०.४०	.५०	२०.९०
लौका	०	०	०	०	.४०	०	.४०
जम्मा	९.००	८.१६	११.४५	२९२.२८	४३९.४३	३.६०	७६३.९२

श्रोत : शिवनाथ गाँउपालिका घरघुरी सर्वेक्षण २०७५

१३२. फलफुल उत्पादनको लागि वडागत रूपमा प्रयोग गरिएको जमिनको विवरण (रोपनीमा)

फलफुल उत्पादनको लागि प्रयोग गरिएको जमिनको अवस्थाबारे वडागत विश्लेषण (रोपनी)							
फलफुल	वडा नं.						जम्मा
	१	२	३	४	५	६	
सुन्तला	०	०	०	०	५.००	३.१२	८.१२
ओखर	०	०	०	०	१.००	२.००	३.००
ऊखु	२.००	०	०	०	०	२.००	४.००
काक्रो	०	०	०	.११	६.५०	५.६०	१२.२१
आप	५.५०	०	०	०	०	१०.००	१५.५०
केरा	०	०	०	०	.५०	१२१.५४	१२२.०४
माल्टा	०	०	०	०	.५०	०	.५०
अनार	१.५०	०	०	०	०	०	१.५०
अम्बा	०	०	०	०	०	०	०
आरु	०	०	०	०	०	०	०
सुमानी	०	०	०	०	०	०	०
आलुपोखरा	०	०	०	०	०	०	०
मेवा	०	०	०	०	०	०	०
कागती	०	०	०	०	०	५.००	५.००
चिउरी	०	०	०	०	०	२.००	२.००
जम्मा	९	०	०	०.११	१३.५	१५१.२६	१७३.८७

श्रोत : शिवनाथ गाँउपालिका घरघुरी सर्वेक्षण २०७५

१३३. फलफुल उत्पादनको वडागत रूपमा विवरण (क्वीन्टलमा)

फलफुल उत्पादनको अवस्थाको वडागत विवरण विश्लेषण (क्वियुण्टलमा)							
फलफुल	वडा नं.						
	१	२	३	४	५	६	जम्मा
सुन्तला	०	०	२	२	२.००	१.५०	३.५०
ओखर	०	०	०	०	.३०	१०.००	१०.३०
ऊखु	१.००	२०	०	०	०	१.००	२.००
काक्रो	०	०	०	.५०	१७.१५	३.४०	२१.०५
आप	८.००	८	२	१०	०	५.००	१३.००
केरा	१०	२०	१०	१०	१.००	७०.८०	७९.८०
माल्टा	४	१२	५	१०	.५०	०	.५०
अनार	१.५०	०	०	०	०	०	१.५०
अम्बा	२०	१५	१०	१०	०	०	०
आरु	०	०	०	०	०	०	०
सुमानी	१०	२०	१०	१०	०	०	०
आलुपोखरा	०	२	०	०	०	०	०
मेवा	५	४	३	६	४	१०	०
कागती	१	२	०	०	०	१.००	१.००
चिउरी	४	२	०	०	०	.२०	.२०
जम्मा	६५.५	१०७	४५	६२.५	२९.९५	१०८.९	१२४.८५

श्रोत : शिवनाथ गाँउपालिका घरघुरी सर्वेक्षण २०७५

१३४. गाँउपालिकामा पालिने पशुधनको वडा अनुसार पशुधनको जातका आधारमा अवस्था सम्बन्धी विवरण

शिवनाथ गाँउपालिकाका ६ ओटै वडाहरूमा बसोबास गर्ने घरघुरीहरूले आफ्नो घरमा पालन गर्ने पशुहरूको जातको आधारमा वडा अनुसारको विवरणको विश्लेषण गरिएको छ । पशुहरूको विवरणलाई उन्नत र स्थानीय जातको आधारमा तथ्यांकको विश्लेषण गरिएको छ । वडा अनुसारको पशुहरूको संख्याको विवरण तल प्रस्तुत गरिएको छ ।

क) गाई तथा गोरुहरूको विवरण

शिवनाथ गाँउपालिकामा घरघुरी अनुसार पशुधन पालन मध्ये गाई तथा गोरुको विवरण						
वडा नं.	गाई			गोरु		
	उन्नत	स्थानीय	जम्मा	उन्नत	स्थानीय	जम्मा
१	०	१२३	१२४	०	७४९	७४९
२	०	३५५	३५५	०	८९७	८९९
३	०	१३५	१३५	०	३६२	३६२
४	०	२९४	३२२	०	५८६	५८०
५	०	२९८	३०६	०	५५७	५५३
६	०	१८०	१८१	०	३१६	३१६
जम्मा	०	१३८५	१४२३	०	३४६७	३४५९

श्रोत : शिवनाथ गाँउपालिका घरघुरी सर्वेक्षण २०७५

ख) भैसी तथा राँगाहरूको विवरण

शिवनाथ गाँउपालिकामा घरघुरी अनुसार पशुधन पालन मध्ये भैसी तथा राँगाको विवरण						
वडा नं.	भैसी			राँगा		
	उन्नत	स्थानीय	जम्मा	उन्नत	स्थानीय	जम्मा
१	०	७६३	७६५	१	३२	३२
२	०	८५०	८५०	०	८९	८८
३	०	४३६	४३६	०	२८	२८
४	२	६४२	६३९	०	८३	८२
५	०	६६४	६६२	०	१०८	१०७
६	०	३३५	३५५	१	४१	४१
जम्मा	२	३६९०	३७०७	२	३८१	३७८

श्रोत : शिवनाथ गाँउपालिका घरघुरी सर्वेक्षण २०७५

ग) बाखा, खसी र बंगुरहरुको विवरण

शिवनाथ गाँउपालिकामा घरघुरी अनुसार पशुधन पालन मध्ये बाखा, खसि र बंगुरको विवरण									
वडा नं.	बाखा			खसी/बोका			बंगुर		
	उन्नत	स्थानीय	जम्मा	उन्नत	स्थानीय	जम्मा	उन्नत	स्थानीय	जम्मा
१	३०	२१२०	२०८७.००	३	४४	४४	०	०	०
२	०	१७०४	१७१४.००	४	५२०	५२०	०	०	०
३	०	१०७०	१०७०.००	३	२९८	२९७	१	१	१
४	५	१७४३	१७२९.००	४	४६२	४५८	०	२	२
५	०	१६५४	१६२०.००	६	५७४	५६२	२	०	०
६	०	१२५४	१२५४.००	४	११४	११४	०	०	०
जम्मा	३५	९५४५	९४७४	२४	२०१२	१९९५	३	३	३

श्रोत : शिवनाथ गाँउपालिका घरघुरी सर्वेक्षण २०७५

१३५. गाईबाट उत्पादनहुने दुधको वडागत रूपमा विवरण (लिटरमा)

गाईको दुध उत्पादनको आधारमा वडागत अवस्थाको विश्लेषण (लिटरमा)		
वडा नं.	जम्मा उत्पादन	औषत घरघुरी उत्पादन
१	२०६०.००	११४.४४
२	३३.००	१.०६
३	९४९१.००	४१२.६५
४	४९२२५.००	५५३.०९
५	७५.००	१.१७
६	२५४९२.००	३८६.२४
जम्मा	८६३७६.००	२९६.८२

श्रोत : शिवनाथ गाँउपालिका घरघुरी सर्वेक्षण २०७५

१३६. भैसीबाट उत्पादन दुधको वडागत रूपमा विवरण (लिटरमा)

भैसीको दुध उत्पादनको वडागत अवस्थाको विश्लेषण (लिटरमा)		
वडा नं.	जम्मा उत्पादन	औषत घरघुरी उत्पादन
१	४५४६०.००	२६५.८५
२	३०४७६.००	२४५.७७
३	७७०३५.००	५७४.८९
४	३४४५८०.००	१२६६.८४
५	१५२३४.५०	९०.६८
६	८४०७०.००	६७२.५६
जम्मा	५९६८५५.५०	६००.४६

श्रोत : शिवनाथ गाँउपालिका घरघुरी सर्वेक्षण २०७५

१३७. पशुधन अन्तरगत कुखुरा, परेवा र माछाको उत्पादन सम्बन्धी विवरण

वडा अनुसार कुखुरा, परेवा र माछाको उत्पादन संख्यामा									
वडा नं.	कुखुरा			परेवा			माछा		
	उन्नत	स्थानीय	जम्मा	उन्नत	स्थानीय	जम्मा	उन्नत	स्थानीय	जम्मा
१	०	४	४	०	०	०	०	०	०
२	०	०	०	०	०	०	०	०	०
३	०	२०	२०	०	७	७	०	०	०
४	०	१२६	१२६	०	०	०	०	०	०
५	४०	४१	८१	०	०	०	०	०	०
६	०	८	८	०	०	०	०	१२	१२
जम्मा	४०	१९९	२३९	०	७	७	०	१२	१२

श्रोत : शिवनाथ गाँउपालिका घरघुरी सर्वेक्षण २०७५

१३८. पशुधन मध्य कुखुराबाट उत्पादन हुने अण्डा र मासुको अवस्था सम्बन्धी विवरण

वडागत रुपमा कुखुराको अण्डा तथा मासु उत्पादनको विवरण							
वडा नं.	१	२	३	४	५	६	जम्मा
अण्डा (संख्यामा)	१४६०	०	३०	५०	०	२०	१५६०
मासु (किलोमा)	६	०	३०	२५६	६५	२०	३७७

श्रोत : शिवनाथ गाँउपालिका घरघुरी सर्वेक्षण २०७५

१३९. पशुधन मध्ये खसी तथा बाख्राबाट उत्पादन हुने मासुको अवस्था सम्बन्धी विवरण

वडागत रुपमा खसी तथा बाख्राको मासु उत्पादनको विवरण किलोमा							
वडा नं.	१	२	३	४	५	६	जम्मा
खसिको मासु (किलोमा)	३७८.००	५२६७.००	३१०५.००	६५९९.००	३७५४.००	१०८७.००	२०१९०.००
बाख्राको मासु (किलोमा)	१३६४१.००	१४७९४.५०	९३४१.००	२०७९६.२०	७९३६.००	८२७४.६०	७४७८३.३०

श्रोत : शिवनाथ गाँउपालिका घरघुरी सर्वेक्षण २०७५

१४०. पशुधन मध्ये रांगा र बंगुर बाट उत्पादन हुने मासुको अवस्था सम्बन्धी विवरण

वडागत रुपमा रांगा तथा बंगुरको मासु उत्पादनको विवरण किलोमा							
वडा नं.	१	२	३	४	५	६	जम्मा
रांगाको मासु (किलोमा)	२०.००	२५४.००	५२०.००	९६०.००	३००.००	५५१.००	२६०५.००
बंगुरको मासु (किलोमा)	०	०	६८.००	०	०	०	६८.००

श्रोत : शिवनाथ गाँउपालिका घरघुरी सर्वेक्षण २०७५

१४१. गाँउपालिकाबाट बाहिर निकासी हुने वस्तुहरूको विवरण (वन पैदावार)

शिवनाथ गाँउपालिकाबाट बाहिर निकासी हुने वस्तुहरूको विवरण शिवनाथ गाँउपालिका कार्यालयको रिकर्डमा अभिलेखिकरण गरिएको छैन । शिवनाथ गाँउपालिकाको घरघुरी सर्वेक्षणको क्रममा समुदयाका ब्यक्तिहरू सितको छलफल बाट यस गाँउपालिका भित्र उत्पादन हुने वस्तुहरूमा वनस्पतिमा, साल्लोको खोटो रहेको छ भने अन्नवालीमा भट्टमास, गहत, मास, सोट्टा, सिमी, रहेका छन् ।

१४२. गाँउपालिकामा संचालन भईरहेका ब्यपारिक तथा ब्यवसायीक पसलहरूको विवरण

ब्यापार ब्यवसायको किसिम वा प्रकार	गाँउपालिका भित्र संचालनमा रहेका पसलहरूको वडागत रुपमा विवरण						
	वडा नं.						
	१	२	३	४	५	६	जम्मा
वाईन सेन्टर	१५	१८	३	१३	९	१६	७४
पुस्तक तथा स्टेशनरी पसल	०	४	०	३	०	२	९
खुद्रा पसल	२	२	०	२	०	३	९
जनरल स्टोर	०	२	२	०	२	०	६
ट्रेडर्स एण्ड सप्लायर्स	०	१	०	३	२	०	६
फेन्सी स्टोर	०	१	१	०	०	१	३
सुन चाँदी पसल	०	०	०	०	०	१	१
मोबाईल पसल	०	१	०	०	०	०	१
जम्मा	१७	२९	६	२१	१३	२३	१०९

श्रोत : धरेलु तथा साना उद्योग शाखा कार्यालय, बैतडी

१४३. व्यापार, व्यवसाय (निर्माण व्यवसायी समेत) सम्बन्धी विवरण

शिवनाथ गाउँपालिका अर्न्तगत दर्ता गरीएका व्यापारीक फर्महरुको विवरण									
सि.नं.	दर्ता मिति	रजिष्ट्रेसन नं.	फर्मको नाम	ठेगाना	उद्देश्य	पूजी	कारोबार	सञ्चालको नाम	कैफियत
१	२०५७-०४-०२	४७००/०५६/५७	बन्धु पुस्तक भण्डार	वैतडी शर्माली वडा नं १	स्थानीय व्यापार	५०,०००.००	पुस्तक कापी बिक्रि	गोपाल सिंह महता वैतडी शर्माली वडा नं ७	
२	२०६६-१०-२२	३८१/०६६/६७	कालु वाइन सेन्टर	वैतडी शिवनाथ वडा नं ३	स्थानीय व्यापार	१,००,०००.००	व्यापार	कालु चन्द वैतडी शिवनाथ वडा नं ३	
३	२०६६-०९-२८	३६९/०६६/६७	अशोक जनरल स्टोर	वैतडी महाकाली वडा नं ९	स्थानीय व्यापार	१,००,०००.००	व्यापार	हजारी साउद वैतडी महाकाली वडा नं ९	नविकरण गरेको
४	२०६६-०६-२५	३२९/०६६/६७	शिव वाइन सेन्टर	वैतडी शर्माली वडा नं ४	स्थानीय व्यापार	१,००,०००.००	व्यापार	शिव राज सिंह साउद वैतडी शर्माली वडा नं ४	
५	२०६६-०६-०१	३२५/०६६/६७	शर्माली वाइन सेन्टर	वैतडी शर्माली वडा नं ५	स्थानीय व्यापार	१,००,०००.००	व्यापार	जय सिंह साउद वैतडी शर्माली वडा नं ५	
६	२०६६-०५-०७	३१३/०६६/६७	देव वाइन सेन्टर	वैतडी शर्माली वडा नं ५	स्थानीय व्यापार	२,००,०००.००	व्यापार	देव सिंह साउद वैतडी शर्माली वडा नं ५	
७	२०६६-०४-०८	२७६/०६६/६७	गगन वाइन सेन्टर	वैतडी शर्माली वडा नं १	स्थानीय व्यापार	१,००,०००.००	व्यापार	गगन सिंह साउद वैतडी शर्माली वडा नं १	
८	२०६६-०४-०६	२७३/०६६/६७	कुस माउथ वाइन सेन्टर	वैतडी शर्माली वडा नं ३	स्थानीय व्यापार	२,००,०००.००	व्यापार	देवेन्द्र सिंह साउद वैतडी शर्माली वडा नं ३	
९	२०६६-०४-०६	२७२/०६६/६७	लक्ष्मण वाइन सेन्टर	वैतडी शर्माली वडा नं ३	स्थानीय व्यापार	१,००,०००.००	व्यापार	विरभद्र चाड वैतडी शर्माली वडा नं ३	
१०	२०६६-०४-०१	२६२/०६६/६७	सुजाता वाइन सेन्टर	वैतडी शिवनाथ वडा नं १	स्थानीय व्यापार	१,००,०००.००	व्यापार	राजेन्द्र सिंह धनाडी वैतडी शिवनाथ वडा नं १	
११	२०६५-११-१९	२२६/०६५/६६	हिम शिखर वाइन सेन्टर	वैतडी उदयदेव वडा नं ३	स्थानीय व्यापार	१,००,०००.००	व्यापार	पदम बहादुर चन्द वैतडी उदयदेव वडा नं ३	
१२	२०६५-११-१६	२२५/०६५/६६	नागार्जुन पुस्तक पसल	वैतडी शर्माली वडा नं १	स्थानीय व्यापार	१,००,०००.००	व्यापार	दिपक सिंह साउद वैतडी शर्माली वडा नं १	नविकरण नगरेको
१३	२०६५-११-१६	२२४/०६५/६६	नागार्जुन वाइन सेन्टर	वैतडी शर्माली वडा नं ८	स्थानीय व्यापार	१,००,०००.००	व्यापार	कुसाल सिंह साउद वैतडी शर्माली वडा नं ८	
१४	२०६५-११-०९	२१४/०६५/६६	प्रेम पुस्तक भण्डार तथा स्टेशनरी पसल एण्ड सप्लायर्स	वैतडी उदयदेव वडा नं ६	स्थानीय व्यापार	१,००,०००.००	व्यापार	मदन सिंह साउद वैतडी उदयदेव वडा नं ६	
१५	२०६५-१०-२१	२०१/०६५/६६	स्वलपला पुस्तक पसल	वैतडी उदयदेव वडा नं ७	स्थानीय व्यापार	१,००,०००.००	व्यापार	जनक सिंह महता वैतडी उदयदेव वडा नं ७	
१६	२०६५-०८-२२	११८/०६५/६६	न्यु मिलन वाइन सेन्टर	वैतडी शर्माली वडा नं १	स्थानीय व्यापार	१,००,०००.००	व्यापार	परम सिंह साउद वैतडी शर्माली वडा नं १	
१७	२०६५-०८-२२	११४/०६५/६६	नारायण वाइन सेन्टर	वैतडी शिवनाथ वडा नं १	स्थानीय व्यापार	२,००,०००.००	व्यापार	नारायण सिंह सुतार वैतडी शिवनाथ वडा नं १	
१८	२०६५-०८-२०	११२/०६५/६६	न्यु नरेश वाइन सेन्टर	वैतडी उदयदेव वडा नं ७	स्थानीय व्यापार	१,००,०००.००	व्यापार	हरि दत्त भट्ट वैतडी उदयदेव वडा नं ७	
१९	२०६५-०८-१०	७६/०६५/६६	बहादुर वाइन सेन्टर	वैतडी उदयदेव वडा नं ६	स्थानीय व्यापार	१,००,०००.००	व्यापार	राज बहादुर महता वैतडी उदयदेव वडा नं ६	
२०	२०६५-०८-१०	७५/०६५/६६	पंत वाइन सेन्टर	वैतडी उदयदेव वडा नं ३	स्थानीय व्यापार	१,००,०००.००	व्यापार	देव दत्त पंत वैतडी उदयदेव वडा नं ३	
२१	२०६५-०८-१०	७४/०६५/६६	पविन्द्र वाइन सेन्टर	वैतडी शिवनाथ वडा नं २	स्थानीय व्यापार	१,००,०००.००	व्यापार	गजेन्द्र सिंह रावत वैतडी शिवनाथ वडा नं २	
२२	२०६५-०८-०८	७०/०६५/६६	दिपक अरुण वाइन सेन्टर	वैतडी शिवनाथ वडा नं १	स्थानीय व्यापार	१,००,०००.००	व्यापार	धर्म सिंह सुनार वैतडी शिवनाथ वडा नं १	
२३	२०६५-०८-०८	६८/०६५/६६	शंकर सरस्वती वाइन सेन्टर	वैतडी शिवनाथ वडा नं ५	स्थानीय व्यापार	१,००,०००.००	व्यापार	पुष्कर बहादुर चन्द वैतडी शिवनाथ वडा नं ५	

शिवनाथ गाउँपालिका अर्न्तगत दर्ता गरीएका व्यापारीक फर्महरुको विवरण									
सि.नं.	दर्ता मिति	रजिष्ट्रेसन नं.	फर्मको नाम	ठेगाना	उद्देश्य	पूजी	कारोबार	सञ्चालको नाम	कैफियत
२४	२०६५-०७-२५	५८/०६५/६६	चन्द्र वाइन सेन्टर	वैतडी उदयदेव वडा नं ७	स्थानीय व्यापार	१,००,०००.००	व्यापार	शकिल विष्ट वैतडी उदयदेव वडा नं ७	
२५	२०६५-०७-२५	५७/०६५/६६	महता वाइन सेन्टर	वैतडी उदयदेव वडा नं ५	स्थानीय व्यापार	१,००,०००.००	व्यापार	धन बहादुर महता वैतडी उदयदेव वडा नं ५	
२६	२०६५-०६-०६	४९/०६५/६६	लक्ष्मण जनरल स्टोर एण्ड सप्लायर्स	वैतडी शिवनाथ वडा नं ३	स्थानीय व्यापार	३,००,०००.००	व्यापार	अर्जुन दत्त ओझा वैतडी शिवनाथ वडा नं ३	
२७	२०७०-०७-११	१२०/०७०/७१	शिवनाथ ट्रेडर्स एण्ड सप्लायर्स	वैतडी शिवनाथ वडा नं २	स्थानीय व्यापार	३,००,०००.००	व्यापार	धर्म सिंह सुतार वैतडी शिवनाथ वडा नं २	
२८	२०७०-०५-२७	९५/०७०/७१	रातदिन खुद्रा मदिरा पसल	वैतडी शिवनाथ वडा नं ४	स्थानीय व्यापार	३,००,०००.००	मदिरा खरिद बिक्री	राजेन्द्र सिंह धनाडी वैतडी शिवनाथ वडा नं ४	
२९	२०७०-०५-२७	९४/०७०/७१	रमाइलो मदिरा खुद्रा पसल	वैतडी शिवनाथ वडा नं ४	स्थानीय व्यापार	३,००,०००.००	मदिरा खरिद बिक्री	मोहन सिंह धनाडी वैतडी शिवनाथ वडा नं ४	
३०	२०७०-०५-२५	९२/०७०/७१	सूरज मदिरा पसल	वैतडी शिवनाथ वडा नं २	स्थानीय व्यापार	१,००,०००.००	मदिरा खरिद बिक्री	पदम राम पार्की वैतडी शिवनाथ वडा नं २	
३१	२०७०-०४-३२	७३/०७०/७१	घट्टिगाड मदिरा सेन्टर	वैतडी शिवनाथ वडा नं १	स्थानीय व्यापार	३,००,०००.००	मदिरा खरिद बिक्री	तारा सिंह धनाडी वैतडी शिवनाथ वडा नं १	
३२	२०७०-०४-२०	५२/०७०/७१	आषिष वाइन सेन्टर	वैतडी शिवनाथ वडा नं ५	स्थानीय व्यापार	३,००,०००.००	मदिरा बिक्री व्यापार	गणेश बहादुर चन्द्र वैतडी शिवनाथ वडा नं ५	
३३	२०७०-०४-११	३०/०७०/७१	आरियन वाइन सेन्टर	वैतडी शिवनाथ वडा नं ५	स्थानीय व्यापार	१,००,०००.००	मदिरा खरिद बिक्री व्यापार	विरेन्द्र बहादुर चन्द्र वैतडी शिवनाथ वडा नं ५	
३४	२०६९-०८-१७	८६/०६९/७०	उदय देव पुस्तक पसल एण्ड स्टेशनरी	वैतडी उदयदेव वडा नं ४	स्थानीय व्यापार	१,००,०००.००	व्यापार	लोकेन्द्र बहादुर चन्द्र वैतडी उदयदेव वडा नं ४	
३५	२०६८-०८-२५	१०७/०६८/६९	शान्ती वाइन सप	वैतडी उदयदेव वडा नं ६	स्थानीय व्यापार	१,००,०००.००	मदिरा खरिद बिक्री	सगराम कोली वैतडी उदयदेव वडा नं ६	
३६	२०६८-०६-१३	७२/०६८/६९	न्यु सुरेन्द्र वाइन सेन्टर	वैतडी शिवनाथ वडा नं ४	स्थानीय व्यापार	१,००,०००.००	मदिरा खरिद बिक्री व्यापार	सुरत सिंह धनाडी वैतडी शिवनाथ वडा नं ४	
३७	२०६८-०६-०३	६०/०६८/६९	कैलाश मदिरा खुद्रा पसल	वैतडी शर्माली वडा नं १	स्थानीय व्यापार	४,००,०००.००	मदिरा खरिद बिक्री व्यापार	जय सिंह मडै वैतडी शर्माली वडा नं १	
३८	२०६८-०५-२९	५६/०६८/६९	न्यु विष्ट वाइन सेन्टर	वैतडी उदयदेव वडा नं ७	स्थानीय व्यापार	१,००,०००.००	मदिरा खरिद बिक्री व्यापार	जोगराज विष्ट वैतडी उदयदेव वडा नं ७	
३९	२०६८-०५-०२	४०/०६८/६९	न्यु भरना वाइन सेन्टर	वैतडी शिवनाथ वडा नं ५	स्थानीय व्यापार	१,००,०००.००	मदिरा खरिद बिक्री व्यापार	नारायण बहादुर चन्द्र वैतडी शिवनाथ वडा नं ५	
४०	२०६८-०४-२३	३०/०६८/६९	सुल्लेखान वाइन सेन्टर	वैतडी शिवनाथ वडा नं ४	स्थानीय व्यापार	१,००,०००.००	मदिरा खरिद बिक्री व्यापार	गगन सिंह धनाडी वैतडी शिवनाथ वडा नं ४	
४१	२०६८-०४-२३	२८/०६८/६९	न्यु दिल खुस वाइन सेन्टर	वैतडी शर्माली वडा नं १	स्थानीय व्यापार	३,००,०००.००	मदिरा खरिद बिक्री व्यापार	प्रकाश बहादुर पाल वैतडी शर्माली वडा नं १	
४२	२०६८-०४-२३	२७/०६८/६९	अस्मीता वाइन सेन्टर	वैतडी शर्माली वडा नं १	स्थानीय व्यापार	१,००,०००.००	व्यापार	राम चन्द्र साउद वैतडी शर्माली वडा नं १	
४३	२०६८-०४-२३	२६/०६८/६९	तुफान डाडा वाइन सेन्टर	वैतडी शर्माली वडा नं १	स्थानीय व्यापार	१,००,०००.००	व्यापार	करन सिंह विष्ट वैतडी शर्माली वडा नं १	
४४	२०६८-०४-१९	२१/०६८/६९	शिव सिंह वाइन सेन्टर	वैतडी शर्माली वडा नं २	स्थानीय व्यापार	१,००,०००.००	मदिरा खरिद बिक्री व्यापार	शिव सिंह साउद वैतडी शर्माली वडा नं २	

शिवनाथ गाउपालिका अर्न्तगत दर्ता गरीएका व्यापारीक फर्महरुको विवरण									
सि.नं.	दर्ता मिति	रजिष्ट्रेसन नं.	फर्मको नाम	ठेगाना	उद्देश्य	पूजी	कारोबार	सञ्चालको नाम	कैफियत
४५	२०६८-०४-०६	८/०६८/६९	न्यु महाकाली वाइन सेन्टर	वैतडी शर्माली वडा नं १	स्थानीय व्यापार	३,००,०००.००	मदिरा खरिद बिक्री व्यापार	प्रेम सिंह साउद वैतडी शर्माली वडा नं १	
४६	२०६७-०८-१९	४६९/०६७/६८	न्यु हरिस वाइन सेन्टर	वैतडी शर्माली वडा नं ४	स्थानीय व्यापार	१,००,०००.००	व्यापार	हिरा सिंह साउद वैतडी शर्माली वडा नं ४	
४७	२०६७-०७-२५	४६५/०६७/६८	वैटणा वाइन सेन्टर	वैतडी शिवनाथ वडा नं १	स्थानीय व्यापार	१,००,०००.००	मदिरा खरिद बिक्री	जित सिंह धामी वैतडी शिवनाथ वडा नं १	
४८	२०६७-०६-१५	४४९/०६७/६८	न्यु राजेश वाइन सेन्टर	वैतडी उदयदेव वडा नं २	स्थानीय व्यापार	१,००,०००.००	मदिरा खरिद बिक्री	रमेश राम दयाल वैतडी उदयदेव वडा नं २	
४९	२०६७-०६-१४	४४६/०६७/६८	गोविन्द महता वाइन सेन्टर	वैतडी उदयदेव वडा नं ५	स्थानीय व्यापार	१,००,०००.००	व्यापार	गोविन्द सिंह महता वैतडी उदयदेव वडा नं ५	
५०	२०७२-०७-१२	६१२/०७२/७३	न्यु हरिश मदिरा पसल	वैतडी शिवनाथ वडा नं २	स्थानीय व्यापार	३,००,०००.००	मदिरा खरिद बिक्री	जगन्नाथ पन्त वैतडी शिवनाथ वडा नं २	
५१	२०७२-०७-११	६११/०७२/७३	जमेश्वर जनरल स्टोर	वैतडी शिवनाथ वडा नं २	स्थानीय व्यापार	३,००,०००.००	व्यापार	जनक सिंह धामी वैतडी शिवनाथ वडा नं २	
५२	२०७२-०४-२९	५७४/०७२/७३	भुरभुरे सल्ला मदिरा पसल	वैतडी उदयदेव वडा नं ९	स्थानीय व्यापार	१,००,०००.००	मदिरा खरिद बिक्री	लछी ठकुराठी वैतडी उदयदेव वडा नं ९	
५३	२०७२-०४-२४	५७३/०७२/७३	जिमेश्वर फेन्सी तथा किराना पसल	वैतडी शिवनाथ वडा नं १	स्थानीय व्यापार	५,००,०००.००	व्यापार	महेश सिंह सुतार वैतडी शिवनाथ वडा नं १	
५४	२०७२-०४-२२	५७०/०७२/७३	मिलन मदिरा खुद्रा पसल	वैतडी शर्माली वडा नं ९	स्थानीय व्यापार	३,००,०००.००	मदिरा खरिद बिक्री	नरी सिंह साउद वैतडी शर्माली वडा नं ९	
५५	२०७२-०४-०६	५३०/०७२/७३	त्रिवेणी श्री.एस. मदिरा पसल	वैतडी शर्माली वडा नं ६	स्थानीय व्यापार	१,००,०००.००	मदिरा खरिद बिक्री	शुक्र सिंह साउद वैतडी शर्माली वडा नं ६	
५६	२०७२-०४-०६	५२६/०७२/७३	नन्दी मदिरा पसल	वैतडी उदयदेव वडा नं ७	स्थानीय व्यापार	१,००,०००.००	मदिरा खरिद बिक्री	नन्दी सिंह विष्ट वैतडी उदयदेव वडा नं ७	
५७	२०७१-१०-१९	४७७/०७१/७२	भूमिराज मदिरा पसल	वैतडी शर्माली वडा नं ६	स्थानीय व्यापार	१,००,०००.००	मदिरा खरिद बिक्री	केशव साउद वैतडी शर्माली वडा नं ६	
५८	२०७१-०९-२३	४६३/०७१/७२	गोपी खुद्रा पसल	वैतडी शर्माली वडा नं ४	स्थानीय व्यापार	३,००,०००.००	मदिरा खरिद बिक्री	गोपी सिंह साउद वैतडी शर्माली वडा नं ४	
५९	२०७१-०९-१६	४६०/०७१/७२	करन मदिरा खुद्रा पसल	वैतडी शर्माली वडा नं २	स्थानीय व्यापार	३,००,०००.००	मदिरा खरिद बिक्री	करन सिंह साउद वैतडी शर्माली वडा नं २	
६०	२०७१-०९-०६	४५२/०७१/७२	प्रेम मदिरा पसल	वैतडी शर्माली वडा नं २	स्थानीय व्यापार	३,००,०००.००	मदिरा खरिद बिक्री	खडक सिंह साउद वैतडी शर्माली वडा नं २	
६१	२०७१-०८-२२	४४२/०७१/७२	जे.डि. खुद्रा पसल	वैतडी शर्माली वडा नं ७	स्थानीय व्यापार	३,००,०००.००	व्यापार	जन्तरी दमाइ वैतडी शर्माली वडा नं ७	
६२	२०७१-०८-१४	४३८/०७१/७२	देव मदिरा पसल	वैतडी शर्माली वडा नं ५	स्थानीय व्यापार	३,००,०००.००	मदिरा खरिद बिक्री	देव सिंह साउद वैतडी शर्माली वडा नं ५	
६३	२०७१-०८-०९	४३६/०७१/७२	सुन्दर मदिरा पसल	वैतडी शर्माली वडा नं ८	स्थानीय व्यापार	३,००,०००.००	मदिरा खरिद बिक्री	सुन्दर सिंह साउद वैतडी शर्माली वडा नं ८	
६४	२०७१-०८-०४	४२७/०७१/७२	शर्माली मदिरा खुद्रा पसल	वैतडी शर्माली वडा नं ८	स्थानीय व्यापार	३,००,०००.००	मदिरा खरिद बिक्री	देवान सिंह साउद वैतडी शर्माली वडा नं ८	
६५	२०७१-०८-०४	४२७/०७१/७२	भरत मदिरा पसल	वैतडी शर्माली वडा नं ८	स्थानीय व्यापार	१,००,०००.००	मदिरा खरिद बिक्री	भरत सिंह साउद वैतडी शर्माली वडा नं ८	
६६	२०७१-०७-१६	४१६/०७१/७२	सुवास मदिरा पसल	वैतडी शर्माली वडा नं ७	स्थानीय व्यापार	३,००,०००.००	मदिरा खरिद बिक्री	देव सिंह चाड वैतडी शर्माली वडा नं ७	
६७	२०७१-०६-२३	४०१/०७१/७२	मोहन मदिरा खुद्रा पसल	वैतडी शर्माली वडा नं ७	स्थानीय व्यापार	३,००,०००.००	मदिरा खरिद बिक्री	विर बहादुर साउद वैतडी शर्माली वडा नं ७	
६८	२०७१-०६-०५	३९७/०७१/७२	विरेन्द्र ट्रेडर्स	वैतडी उदयदेव वडा नं ७	स्थानीय व्यापार	३,००,०००.००	मदिरा खरिद बिक्री	कल्याण सिंह ठकुराठी वैतडी उदयदेव वडा नं ७	
६९	२०७१-०५-१३	३७८/०७१/७२	नागार्जुन ट्रेडर्स	वैतडी उदयदेव वडा नं ९	स्थानीय व्यापार	३,००,०००.००	मदिरा खरिद बिक्री	विर सिंह साउद वैतडी उदयदेव वडा नं ९	

शिवनाथ गाउपालिका अर्न्तगत दर्ता गरीएका व्यापारीक फर्महरुको विवरण									
सि.नं.	दर्ता मिति	रजिष्ट्रेसन नं.	फर्मको नाम	ठेगाना	उद्देश्य	पूजी	कारोबार	सञ्चालको नाम	कैफियत
७०	२०७१-०५-१३	३७७/०७१/७२	गंगेश्वर केदार किराना पसल	वैतडी उदयदेव वडा नं ९	स्थानीय व्यापार	३,००,०००.००	किराना सामान खरिद बिक्री व्यापार	लाल सिंह साउद वैतडी उदयदेव वडा नं ९	
७१	२०७१-०५-०८	३६६/०७१/७२	लक्ष्मण मदिरा खुद्रा पसल	वैतडी शर्माली वडा नं ३	स्थानीय व्यापार	३,००,०००.००	मदिरा खरिद बिक्री	लक्ष्मण सिंह साउद वैतडी शर्माली वडा नं ३	
७२	२०७१-०५-०५	३६५/०७१/७२	केशव ट्रेडर्स एण्ड मदिरा पसल	वैतडी उदयदेव वडा नं ५	स्थानीय व्यापार	३,००,०००.००	मदिरा खरिद बिक्री तथा सप्लायर्स व्यापार	लछिमन सिंह साउद वैतडी उदयदेव वडा नं ५	
७३	२०७१-०४-२७	३५३/०७१/७२	न्यु अरुण मदिरा बिक्री पसल	वैतडी शिवनाथ वडा नं ७	स्थानीय व्यापार	२,००,०००.००	मदिरा खरिद बिक्री	करविर चन्द वैतडी शिवनाथ वडा नं ७	
७४	२०७१-०४-१९	३४८/०७१/७२	न्यु राम ट्रेडर्स	वैतडी उदयदेव वडा नं ९	स्थानीय व्यापार	३,००,०००.००	मदिरा खरिद बिक्री	राम सिंह ठकुराठी वैतडी उदयदेव वडा नं ९	
७५	२०७१-०४-१६	३४१/०७१/७२	शिव शक्ति फेन्सी स्टोर	वैतडी शर्माली वडा नं १	स्थानीय व्यापार	३,००,०००.००	रेडिमेड कपडा बिक्री व्यापार	राम बहादुर चन्द वैतडी शर्माली वडा नं १	
७६	२०७१-०१-२१	१९९/०७०/७१	खोला केदार जनरल स्टोर	वैतडी शर्माली वडा नं १	स्थानीय व्यापार	५,००,०००.००	किराना सामान बिक्री	माधव सिंह मडै वैतडी शर्माली वडा नं १	
७७	२०७०-११-१२	१७८/०७०/७१	सन्तोष मदिरा सप्लायर्स	वैतडी शिवनाथ वडा नं ५	स्थानीय व्यापार	३,००,०००.००	मदिरा खरिद बिक्री	सन्तोष चन्द वैतडी शिवनाथ वडा नं ५	
७८	२०७०-११-१२	१७७/०७०/७१	प्रसान्त स्टेशनरी पसल	वैतडी शिवनाथ वडा नं ५	स्थानीय व्यापार	३,००,०००.००	स्टेशनरी सामान बिक्री	कृष्ण बहादुर चन्द वैतडी शिवनाथ वडा नं ५	
७९	२०७०-११-०१	१७३/०७०/७१	गोपेश्वर वाईन सेन्टर	वैतडी उदयदेव वडा नं ७	स्थानीय व्यापार	३,००,०००.००	मदिरा खरिद बिक्री	पदम बहादुर चन्द वैतडी उदयदेव वडा नं ७	
८०	२०७०-१०-२८	१७१/०७०/७१	नागार्जुन पुस्तक पसल एण्ड सप्लायर्स	वैतडी शर्माली वडा नं १	स्थानीय व्यापार	३,००,०००.००	पाठ्य पुस्तक तथा स्टेशनरी सामग्री बिक्री	शकुन्तला चाडा वैतडी शर्माली वडा नं १	
८१	२०७०-०९-१७	१५१/०७०/७१	सृजना ट्रेड एण्ड सप्लायर्स	वैतडी शिवनाथ वडा नं ३	स्थानीय व्यापार	३,००,०००.००	खुद्रा सामान बिक्री	मदन बहादुर चन्द वैतडी शिवनाथ वडा नं ३	
८२	२०७०-०९-१२	१४३/०७०/७१	शिवलिङ्ग पुस्तक पसल एण्ड स्टेशनरी	वैतडी शिवनाथ वडा नं ४	स्थानीय व्यापार	३,००,०००.००	पुस्तक खरिद बिक्री	राम सिंह धनाडी वैतडी शिवनाथ वडा नं १	
८३	२०७०-०९-०४	१३९/०७०/७१	खोलापुर खुद्रा मदिरा पसल	वैतडी शिवनाथ वडा नं १	स्थानीय व्यापार	२,००,०००.००	मदिरा खरिद बिक्री	देव सिंह साउद वैतडी शिवनाथ वडा नं १	
८४	२०७३-०४-०६	१५४६	भट्ट मदिरा पसल	उदयदेव ८	स्थानीय व्यापार	१,००,०००.००	मदिरा बिक्री व्यापार	करन दत्त भट्ट	
८५	२०७३-०४-०७	१५५१	नन्द अमृत मदिरा पसल	शर्माली १	स्थानीय व्यापार	१,००,०००.००	मदिरा बिक्री व्यापार	नन्द सिंह चाड	
८६	२०७३-०४-१२	१५६६	सुनिल खेद्रा मदिरा पसल	उदयदेव ८	स्थानीय व्यापार	३,००,०००.००	मदिरा बिक्री व्यापार	राजेन्द्र दत्त भट्ट	
८७	२०७३-०४-१२	१५६७	प्रशान्त एण्ड अस्मिता जनरल स्टोर	शर्माली १	स्थानीय व्यापार	३,००,०००.००	किराना सामग्री बिक्री वितरण	कृष्ण सिंह साउद	
८८	२०७३-०४-१२	१५६८	फड्के दुङ्गा मदिरा पसल	शर्माली १	स्थानीय व्यापार	३,००,०००.००	मदिरा बिक्री व्यापार	भान सिंह साउद	
८९	२०७३-०४-१३	१५६९	प्रकाश थोक मदिरा पसल	उदयदेव ३	स्थानीय व्यापार	२०,००,०००.००	मदिरा खरिद बिक्री	गणेश दत्त पन्त	
९०	२०७३-०४-१६	१५७५	माहामल मदिरा पसल	शर्माली ८	स्थानीय व्यापार	१,००,०००.००	मदिरा बिक्री व्यापार	माहामल राम साकी	
९१	२०७३-०४-२५	१५९४	नागार्जुन खुद्रा मदिरा पसल	महाकाली ७	स्थानीय व्यापार	१,००,०००.००	मदिरा बिक्री व्यापार	राम बहादुर साउद	

शिवनाथ गाउँपालिका अर्न्तगत दर्ता गरीएका व्यापारीक फर्महरुको विवरण									
सि.नं.	दर्ता मिति	रजिष्ट्रेसन नं.	फर्मको नाम	ठेगाना	उद्देश्य	पूजी	कारोबार	सञ्चालको नाम	कैफियत
९२	२०७३-०४-२५	१५९५	केदारनाथ किराना पसल	शर्माली १	स्थानीय व्यापार	१,००,०००.००	किराना सामग्री विक्री वितरण	कृष्ण सिंह मडै	
९३	२०७३-०४-२५	१५९७	नविन सप्लायर्स	शर्माली १	स्थानीय व्यापार	३,००,०००.००	व्यापार	भरत सिंह मडै	
९४	२०७३-०४-२६	१६०१	शिव पार्वती सुन चाँदी पसल	शिवनाथ १	स्थानीय व्यापार	५,००,०००.००	सुन चाँदी का गहना विक्री	तारा राम लुहार	
९५	२०७३-०४-२६	१६०३	विक्रकी मदिरा पसल	शिवनाथ १	स्थानीय व्यापार	१,००,०००.००	मदिरा विक्री व्यापार	रमेश दत्त ओझा	
९६	२०७३-०४-३०	१६०९	राम मदिरा पसल	शर्माली ४	स्थानीय व्यापार	१,००,०००.००	मदिरा विक्री व्यापार	राम सिंह मंगोला	
९७	२०७३-०४-३०	१६१०	सुरज मदिरा पसल	महाकाली ७	स्थानीय व्यापार	१,००,०००.००	मदिरा विक्री व्यापार	लक्ष्मण बहादुर साउद	
९८	२०७३-०५-१९	१६२०	दिल बहादुर मदिरा पसल	महाकाली ७	स्थानीय व्यापार	१,००,०००.००	मदिरा विक्री व्यापार	मोहन सिंह साउद	
९९	२०७३-०५-३१	१६३५	अमन मदिरा पसल	शर्माली ९	स्थानीय व्यापार	१,००,०००.००	मदिरा विक्री व्यापार	भाष्कर सिंह साउद	
१००	२०७३-०६-११	१६७१	दिनरात खुद्रा तथा कपडा पसल	शिवनाथ १	स्थानीय व्यापार	५,००,०००.००	फेन्सी तथा किराना सामग्री विक्री	धन विर सिंह ठगुन्ना	
१०१	२०७३-०६-११	१६७२	डायमण्ड खुद्रा तथा कपडा पसल	शिवनाथ १	स्थानीय व्यापार	५,००,०००.००	फेन्सी तथा किराना सामग्री विक्री	हिरा चन्द्र	
१०२	२०७३-०६-१२	१६७७	निखिल एण्ड क्रिस्टन वाइन सेन्टर	शिवनाथ ३	स्थानीय व्यापार	५,००,०००.००	मदिरा विक्री व्यापार	प्रजापती ओझा	
१०३	२०७३-०७-०२	१६८८	डि.टि.एल.ए. जनरल स्टोर	महाकाली ९	स्थानीय व्यापार	१,००,०००.००	किराना सामग्री विक्री वितरण	लक्ष्मण सिंह साउद	
१०४	२०७३-०७-०२	१६८९	नागार्जुन फेन्सी स्टोर	महाकाली ७	स्थानीय व्यापार	३,००,०००.००	कपडा विक्री व्यापार	देवान सिंह साउद	
१०५	२०७३-०७-०८	१६९९	नागार्जुन बुक्स एण्ड स्टेशनरी	शर्माली १	स्थानीय व्यापार	३,००,०००.००	स्टेशनरी सामग्री विक्री वितरण	अनिता पाण्डेय (कलौनी)	
१०६	२०७३-०७-०८	१७००	मिलन मोबाईल ग्यालरी	शर्माली १	स्थानीय व्यापार	१,००,०००.००	मोबाईल मर्मत	नारायण दत्त कलौनी	
१०७	२०७३-०७-२८	१७१४	सिमल चौतारा मदिरा पसल	शर्माली ३	स्थानीय व्यापार	१,००,०००.००	मदिरा विक्री व्यापार	शंकर सिंह साउद	
१०८	२०७३-१०-२८	१७९०	सिताराम किराना पसल	उदयदेव ६	स्थानीय व्यापार	१,००,०००.००	किराना सामग्री विक्री वितरण	राम चन्द्र महता	
१०९	२०७४-०४-११	१८३३	खोल्देउ किराना पसल	शिवनाथ गापा २	स्थानीय व्यापार	१,००,०००.००	किराना सामग्री विक्री वितरण	मधुदेवी साउद	

श्रोत : घरेलु तथा साना उद्योग शाखा कार्यालय, बैतडी २०७५

१४४. उद्योग, व्यापार, व्यवसाय (निर्माण व्यवसायी समेत) सम्बन्धी विवरण

शिवनाथ गाँउपालिकामा दर्ता भई संचालनमा रहेका व्यापार व्यवसायहरूको विवरण तालिका		
सि. नं.	व्यापार तथा व्यवसायको नाम	पसल संख्या
१	वाईन सेन्टर	७४ ओटा
२	पुस्तक तथा स्टेशनरी पसल	९ ओटा
३	खुद्रा पसल	९ ओटा
४	जनरल स्टोर	६ ओटा
५	ट्रेडर्स एण्ड सप्लायर्स	६ ओटा
६	फेन्सी स्टोर	३ ओटा
७	सुन चाँदी पसल	१ ओटा
८	मोबाईल पसल	१ ओटा
जम्मा		१०९ ओटा
शिवनाथ गाँउपालिकामा दर्ता भई संचालनमा रहेका उद्योग व्यवसायहरूको विवरण तालिका		
सि. नं.	उद्योग व्यवसायको नाम	पसल संख्या
१	पिसानी	३
२	होजियारी	२
३	सिलाई	१५
४	दरी तथा गलैचा उत्पादन	९
५	निर्माण कार्य	३
६	पिसानी पेलानी	३
७	इलेक्ट्रोनिक्स सामग्री मर्मत	१
८	मोबाईल मर्मत	२
९	मौरी पालन	७
१०	कुखुरापालन तथा तरकारी खेती	१
११	खाना, खाजा तथा बास	१
१२	कुखुरापालन	४
जम्मा		५१

श्रोत : घरेलु तथा साना उद्योग शाखा कार्यालय, बैतडी २०७५

१४५. व्यापार, व्यवसाय दर्ता सम्बन्धी विवरण

शिवनाथ गाँउपालिकामा व्यापार व्यवसाय दर्ताको अवस्थाको वडागत विश्लेषण						
वडा नं.	दर्ता गरिएका		दर्ता नभएका		जम्मा	
	संख्या	%	संख्या	%	संख्या	%
१	६	२१%	२३	७९%	२९	१००%
२	६	३२%	१३	६८%	१९	१००%
३	१०	६७%	५	३३%	१५	१००%
४	२	१५%	११	८५%	१३	१००%
५	८	२८%	२१	७२%	२९	१००%
६	१	८%	१२	९२%	१३	१००%
जम्मा	३३	२८%	८५	७२%	११८	१००%

श्रोत : शिवनाथ गाँउपालिका घरघुरी सर्वेक्षण २०७५

१४६. गाँउपालिकाको आय व्ययको विवरण

ब.उ.सि.नं.	कार्यक्रम	अख्तियारी रकम	खर्च रकम	को.ले.नि.का. फिर्ता	मूलकोष फिर्ता	धरोटी मौज्दात
चालु खर्च शिर्षकहरु						
३१२०१२	स्थानीय तहमा रहने कृषि प्राविधिकको तलब	२,९७,०००.००	२,९५,७१०.००	१,२९०.००		
३२७०१२	एक गाउँ एक प्राविधिक कार्यक्रम	२,९६,०००.००	२,९५,७१०.००	२९०.००		
३५००११	शिक्षा मन्त्रमलय	२,००,०००.००	२,००,०००.००	-		
३५००१६	प्राथमिक तथा निमावि शिक्षक तलब तथा प्रशासनिक खर्च	२,८२,६५,०००.००	२,७५,७६,३२३.७७	६,८८,६७६.२३		
३५००१७	मा.वि.तह शिक्षक त.भ. तथा प्रशासनिक खर्च	७२,८५,०००.००	५५,११,५७८.२०	१७,७३,४२१.८०		
३५००८६	विद्यालय क्षेत्र विकास कार्यक्रम	१,१३,१९,०००.००	१,०५,०९,०१२.८५	८,०९,९८७.१५		
३७००१४	प्राथमिक स्वास्थ्य सेवा	५७,६६,०००.००	५७,३१,४०८.००	३४,५९२.००		
३७०८०२	राष्ट्रीय स्वास्थ्य शिक्षा तथा सुचना संचार कार्यक्रम	१,०१,०००.००	८१,०००.००	२०,०००.००		
३७०८०४	एकिकृत जिल्ला स्वास्थ्य कार्यक्रम	४३,५०,०००.००	३६,३५,२००.००	७,१४,८००.००		
३७०८०६	क्षयरोग नियन्त्रण	१,०३,०००.००	५३,०००.००	५०,०००.००		
३६५८१९३	स्थानीय शासन तथा सामुदायिक विकास कार्यक्रम	४,६०,०००.००	३,४४,६८९.००	१,१५,३११.००		
३६५८०५३	ग्रामिण जलस्रोत व्यवस्थापन परियोजना	५०,००,०००.००	२८,७२,७६०.००	८,११,०९०.००	१३,१६,१५०.००	
३६५०१५३	सामाजिक सुरक्षा कार्यक्रम	२,८८,७७,०००.००	२,६९,०३,२००.००		१९,७३,८००.००	
३६५८४७३	बहुक्षेत्रीय पोषण कार्यक्रम	११,१२,०००.००	११,०९,४६०.००	२,५४०.००		
३६५८४५३	गरिव संग विशेष्वर कार्यक्रम	४,२९,०००.००	४,२५,०००.००	४,०००.००		
	प्रदेश सरकार सशर्त अनुदान	२,४०,०००.००			२,४०,०००.००	
	वित्तिय सामानिकरण संघिय सरकार	१४,६०,०९,०००.००	१२,३७,९५,४३१.४८		२,२२,१३,५६८.५२	
चालु खर्च जम्मा (क)		२४,०१,०९,०००.००	२०,९३,३९,४८३.३०	५०,२५,९९८.१८	२,५७,४३,५१८.५२	-
पूजिगत खर्च शिर्षकहरु						
ब.उ.सि.नं.	कार्यक्रम	अख्तियारी रकम	खर्च रकम	को.ले.नि.का. फिर्ता	मूलकोष फिर्ता	धरोटी मौज्दात

ब.उ.सि.नं.	कार्यक्रम	अख्तियारी रकम	खर्च रकम	को.ले.नि.का. फिर्ता	मूलकोष फिर्ता	धरोटी मौज्दात
३६५८१९४	स्थानीय शासन तथा सामुदायिक विकास कार्यक्रम	६,००,०००.००	४,९९,७३०.००	१,००,२७०.००		
३६५८०५४	ग्रामिण जलस्रोत व्यवस्थापन परियोजना	७२,५०,०००.००	७०,५०,०००.००	२,००,०००.००		
३६५८०७४	ग्रामिण सामुदायिक पुर्वाधार विकास कार्यक्रम	२४,००,०००.००	१९,६९,८६६.००	४,३०,१३४.००		
पूजिगत खर्च जम्मा (ख)		१,०२,५०,०००.००	९५,१९,५९६.००	७,३०,४०४.००	-	-
वित्तिय व्यवस्था (ग)						
	आन्तरीक आम्दानी	३,७७,७०५.००			३,७७,७०५.००	
	गत वर्षको धरोटी मौज्दात	६८,४८०.००	६८,४८०.००	-		
	यस वर्षको धरोटी मौज्दात	४,२६,०००.००				४,२६,०००.००
	गत वर्षको मौज्दात	५७,०१,१५१.५०			५७,०१,१५१.५०	
	अन्य विविध आय	१०,१६,६२१.३९	३,००,८००.००		७,१५,८२१.३९	
कुल जम्मा (ग)		७५,८९,९५७.८९	३,६९,२८०.००	-	६७,९४,६७७.८९	४,२६,०००.००
कुल जम्मा		२५,७९,४८,९५७.८९	२१,९२,२८,३५९.३०	५७,५६,४०२.१८	३,२५,३८,१९६.४१	४,२६,०००.००

श्रोत : शिवनाथ गाँउपालिका लेखा प्रतिवेदन २०७४/०७५

१४७. गाँउपालिका/नगरपालिकाले सञ्चालन गरेका प्रमुख कार्यक्रम तथा योजनाहरू

सि.नं.	कार्यक्रमगत विवरण	कार्यान्वयनको अवस्था	मुख्य प्रयासहरू
१. प्रशासनिक सांगठनिक सुदृढीकरण , क्षमता र सेवा प्रभावकारीता अभिवृद्धि सम्बन्धी			
क)	गाउँपालिको पार्श्वचित्र तयार गर्ने	तयार भई अनुमोदनको प्रक्रियामा रहेको	गाउँपालिका कार्यक्रमहरू वार्षिक योजना अनुसार कार्य सम्पन्न गरीएको र ठूला योजनाहरू क्रमागत रुपमा आगामि अर्थिक वर्षमा निरन्तरता दिने गरी कार्य अगाडी बढी रहेको
ख)	खानेपानी तथा सरसफाई रणनीतिक योजना निर्माण	तयार भई अनुमोदन अनुमोदन भई सकेको	
ग)	क्षमता अभिवृद्धि तालिम सञ्चालन	जन प्रतिनिधि तथा करमचारी क्षमता अभिवृद्धि भएको	
घ)	स्वास्थ्य शिविर सञ्चालन	विशेषज्ञ स्वास्थ्य शिविर सञ्चालन गरीएको	
ङ)	महिला समुह स्व रोजगार तालिम	तालिम कार्य सञ्चालन गरीएको	
च)	युवा स्वरोजगार तथा क्षमताविकास तालिम	तालिम कार्य सञ्चालन गरीएको	
२. वित्तिय व्यवस्थापन तथा श्रोत परिचालन सम्बन्धी कार्यक्रम			
क)	सार्वजनिक सुनवाई तथा सामाजिक परीक्षण	वार्षिक कार्यक्रमअनुसार सम्पन्न गरीएको	गाउँपालिकाले सम्पादन गरेका कार्य र योजनाहरू नागरीक लाई सूचीत गर्न सार्वजनिक सुनवाई र सामाजिक परीक्षण कार्य सम्पन्न गरीएको
ख)	लेखापरीक्षण	वार्षिक कार्यक्रमअनुसार सम्पन्न गरीएको	आर्थिक वर्ष अनुसार लेखा परीक्षण कार्य सम्पन्न गरीएको
ग)	नागरीक वडापत्र निर्माण	वार्षिक कार्यक्रमअनुसार सम्पन्न गरीएको	प्रत्येक योजनामा नागरीक वडापत्र राख्ने गरीएको र गाउँपालिका र वडा कार्यालय र अन्य विषयगत निकायमा समेत नागरीक वडापत्र राख्ने व्यवस्था गरीएको

३. भौतिक पूर्वाधार तथा शहरी विकास सम्बन्धि कार्यक्रम			
क)	गाउँपालिका भवन निर्माण	वार्षिक योजना अनुसार निर्माण गरीएको र क्रमागत अवस्थामा रहेको	गाउँपालिका कार्यक्रमहरू वार्षिक योजना अनुसार कार्य सम्पन्न गरीएको र ठूला योजनाहरू क्रमागत रूपमा आगामि अर्धक वर्षमा निरन्तरता दिने गरी कार्य अगाडी बढी रहेको
ख)	ग्रामिण सडक निर्माण	वार्षिक योजना अनुसार निर्माण गरीएको र क्रमागत अवस्थामा रहेको	
ग)	ग्रामिण खानेपानी निर्माण	वार्षिक योजना अनुसार निर्माण गरीएको र क्रमागत अवस्थामा रहेको	
घ)	ग्रामिण कृषि सिचाई निर्माण	वार्षिक योजना अनुसार निर्माण गरीएको र क्रमागत अवस्थामा रहेको	
ङ)	गोरेटो बाटो निर्माण	वार्षिक योजना अनुसार निर्माण गरीएको र क्रमागत अवस्थामा रहेको	
च)	विद्यालय भवन निर्माण	वार्षिक योजना अनुसार निर्माण गरीएको र क्रमागत अवस्थामा रहेको	
४. समाजकल्याण तथा सामाजिक विकास सम्बन्धी कार्यक्रम			
क)	बाल विवाह न्युनिकरणका लागि रणनीतिक योजना तयारी	वार्षिक योजना अनुसार निर्माण गरीएको	गाउँपालिका कार्यक्रमहरू वार्षिक योजना अनुसार कार्य सम्पन्न गरीएको र ठूला योजनाहरू क्रमागत रूपमा आगामि अर्धक वर्षमा निरन्तरता दिने गरी कार्य अगाडी बढी रहेको
ख)	महिला हिंसा विरुद्ध दिवस मनाउने	वार्षिक योजना अनुसार निर्माण गरीएको	
ग)	समावेशी विकास अन्तर्गत कार्यक्रम सञ्चालन	वार्षिक योजना अनुसार निर्माण गरीएको	
५. कला संस्कृति, सम्पदा तथा वातावरणिय सुधार कार्यक्रम			
क)	अमरगढी किल्ला घेर पर्खाल निर्माण	वार्षिक योजना अनुसारनर्सरी स्थापना सहयोग गरीएको	गाउँपालिका कार्यक्रमहरू वार्षिक योजना अनुसार कार्य सम्पन्न गरीएको र ठूला योजनाहरू क्रमागत रूपमा आगामि अर्धक वर्षमा निरन्तरता दिने गरी कार्य अगाडी बढी रहेको
ख)	वातावरण सुधार सम्बन्धि सडक नाटक सञ्चालन	वार्षिक योजना अनुसार निर्माण गरीएको	
ग)	विपद व्यवस्थापन कोष स्थापना	वार्षिक योजना अनुसार कोषको स्थापना गरीएको	
६. पर्यटन विकास कार्यक्रम			
क)	शिवनाथ मन्दिरको गुरु योजना निर्माण	वार्षिक योजना अनुसार निर्माण गरीएको	गाउँपालिका कार्यक्रमहरू वार्षिक योजना अनुसार कार्य सम्पन्न गरीएको र ठूला योजनाहरू क्रमागत रूपमा आगामि अर्धक वर्षमा निरन्तरता दिने गरी कार्य अगाडी बढी रहेको
ख)	अमरगढी किल्ला संरक्षण कार्यक्रम		
ग)	धार्मिक पर्यटकी स्थल जोडने ग्रामिण सडक निर्माण	वार्षिक योजना अनुसार निर्माण गरीएको	

श्रोत : शिवनाथ गाँउपालिका अभिलेख २०७५

१४८. गाँउपालिकाको कार्यालयमा निर्वाचित तथा मनोनित जनप्रतिनिधीहरूको विवरण

क्र.स	नाम थर	पद	स्थायी ठेगाना	सम्पर्क नम्बर
१	श्री कर्ण सिंह साउद	गा.पा. अध्यक्ष	शिवनाथ गा.पा. २, वैतडी	९८५९९९६२२६
२	श्री कुस्मा चन्द	गा.पा. उपाध्यक्ष	शिवनाथ गा.पा. ५, वैतडी	९८६५८४४७६६
३	श्री करन राम पार्की	वडा अध्यक्ष	शिवनाथ गा.पा. १, वैतडी	९७४९९३०४७६
४	श्री हजारी सिंह साउद	वडा अध्यक्ष	शिवनाथ गा.पा. २, वैतडी	९८४८८७८९९५
५	श्री बिर व. साउद	वडा अध्यक्ष	शिवनाथ गा.पा. ३, वैतडी	९७४९५५९९७९
६	श्री लक्ष्मण सिंह महता	वडा अध्यक्ष	शिवनाथ गा.पा. ४, वैतडी	९८४८७३६६५०
७	श्री महेन्द्र चन्द	वडा अध्यक्ष	शिवनाथ गा.पा. ५, वैतडी	९७४९५६०४८०
८	श्री धर्म सिंह सुतार	वडा अध्यक्ष	शिवनाथ गा.पा. ६, वैतडी	९८६८८६०२९९
९	श्री करण बहादुर सुनार	कार्यपालिका सदस्य	शिवनाथ गा.पा. , वैतडी	९८४८८७९६८४
१०	श्री राजेन्द्र राम दयाल	कार्यपालिका सदस्य	शिवनाथ गा.पा. , वैतडी	९८६३९०४५५९
११	श्री पार्वती तिर्वा	कार्यपालिका सदस्य	शिवनाथ गा.पा. , वैतडी	९८०९४४०४५९
१२	श्री दुरा चन्द	कार्यपालिका सदस्य	शिवनाथ गा.पा. , वैतडी	९८६९९०७९९९
१३	श्री पानू ठकुराठी	कार्यपालिका सदस्य	शिवनाथ गा.पा. , वैतडी	
१४	श्री लिला सार्की	कार्यपालिका सदस्य	शिवनाथ गा.पा. , वैतडी	

श्रोत : शिवनाथ गाँउपालिका अभिलेख २०७५

१४९. गाँउपालिकाको कार्यालयमा हाल कार्यरत कर्मचारीहरूको विवरण

क्र.स	नाम थर	पद	स्थायी ठेगाना	सम्पर्क नम्बर
१	श्री कमल सिंह महारा	प्र.प्र.अ.	पाटन न.पा.	९८५११२०४४०
२	श्री लोगराज भट्ट	ना.सु. (नि.प्र.प्र.अ.)	पा.न.पा. वैतडी	९८४९८९२४७७
३	श्री जगदिश प्र. भट्ट	स्वा.अ.	मेलौली न.पा. ६, वैतडी	९६९९५०९३९६
४	श्री चक्र सिंह विष्ट	स्वा.अ.	मेलौली न.पा. १, वैतडी	९८४८७४६०३६
५	श्री राजु राना	सु.अ.	कृष्णपुर ९, कंचनपुर	९८६०११९९९२
६	श्री हर्षराज भट्ट	जलस्रोत अधिकृत	पा.न.पा., वैतडी	९८६४९२५०६४
७	श्री सुदर्शन देव पाण्डेय	सिभिल ईन्जिनियर	मे.न.पा. २, वैतडी	९८९०६९८९७५
८	श्री सुनिल ऐरी	सिभिल सव ईन्जिनियर	काठमाडौं म.न.पा. ३२	९८४९९४७५४८
९	श्री सुरेन्द्र चन्द	सिभिल सव ईन्जिनियर	पा.न.पा., वैतडी	९८६९५६५७६
१०	श्री किशोर महारा	कम्प्युटर अपरेटर	पा.न.पा ४, वैतडी	९८६८७४०६४७
११	श्री भास्कर दत्त अवस्थी	लेखापाल	पा.न.पा. ६, वैतडी	९८५८७९००७९
१२	श्री प्रेम राज भट्ट	सह लेखा	मेलौली न.पा, वैतडी	९८५९२२५०२
१३	श्री कर्ण सिंह धनाडी	प्रा.स.	शिवनाथ गा. पा. ६, वैतडी	९६९९५२३८४२
१४	श्री अर्जुन सिंह साउद	प्रा.स.	शिवनाथ गा. पा. ३, वैतडी	९७४९५२८९९२
१५	श्री हरि सिंह बिस्ट	प्रा.स.	शिवनाथ गा. पा. २, वैतडी	९८०९४९१७५८
१६	श्री राज व. चन्द	सा.प.	मेलौली न.पा. ७, वैतडी	९८६५६७४२०४
१७	श्री मदन सिंह साउद	स्रोत व्यक्ति	शिवनाथ गा. पा. १, वैतडी	९७४९९६९६९६
१८	श्री मान बहादुर चौधरी	कृषि प्रा.स.	कृष्णपुर न.पा., कन्चनपुर	९८०५७७५७२०
१९	श्री प्रकाश सिंह साउद	पशु प्रा.स.	शिवनाथ २, वैतडी	९८४८७३५३९९
२०	श्री दिपा क. नेगी धामी	बहुक्षेत्रिय पोषण कार्यक्रम	शिवनाथ ५, वैतडी	९८०५७६३०६३
२१	श्री शेर सिंह महता	का.स.	शिवनाथ गा. पा. ४, वैतडी	९८६५६९९८३३
२२	श्री जय राम सिंह साउद	का.स.	शिवनाथ २, शर्माली	९८४८७९३६७६
२३	श्री प्रकाश औजी	का.स.	शिवनाथ २, वैतडी	९८०९४३८९९८
२४	श्री हरि सिंह महता	का.स.	शिवनाथ ४, वैतडी	९८९०६२०९३०
२५	श्री लक्ष्मण गिरी	का.स.	शिवनाथ ३, वैतडी	९८९५६५६९९०
२६	श्री राजेन्द्र सिंह चाड	का.स.	शिवनाथ १, वैतडी	९७४९५९६४६५
२७	श्री नरेन्द्र बहादुर चन्द	का.स.	शिवनाथ ५, वैतडी	९८९९६५३९०६
२८	श्री हिमा साउद धनाडी	का.स.	शिवनाथ ६, वैतडी	९८६५७९२८६९
२९	श्री विरेन्द्र सिंह धनाडी	का.स.	शिवनाथ ४, वैतडी	९८६५९६४३८८

श्रोत : शिवनाथ गाँउपालिका अभिलेख २०७५

१५०. गाँउपालिकाको कार्यालयमा व्यवस्थापन गरिएका दरबन्दी र कर्मचारी संख्या विवरण

शिवनाथ गाँउपालिका अन्तर्गत सृजित दरबन्दी अनुसार स्थायी र अस्थायी कर्मचारहरूको सांराश तथा विस्तृत विवरण गाँउपालिकाको प्रशासनको अभिलेख अनुसार तयार गरिएको छ। कर्मचारी तथा दरबन्दीको विवरण निम्नानुसार रहेको छ।

क) दरबन्दी अनुसारको संक्षिप्त विवरण

पद	तह	सेवा	समुह	उपसमुह	स्वीकृत दरबन्दी	पदपुर्ति	किसिम	रिक्त	कैफियत
प्रमुख प्रशासकिय अधिकृत	८ औं	प्रशासन	सा.प्र.		१	१	स्थायी		
ईन्जिनियर	७/८ औं	ईन्जि.	सिभिल		१	१	करार		
अधिकृत	७/८ औं	शिक्षा	शि.प्र.		१			१	
अधिकृत	७/८ औं	प्रशासन	लेखा		१			१	
अधिकृत	६ औं	प्रशासन	सा.प्र.		२			२	
आन्तरीक लेखा परीक्षक	५ औं	प्रशासन	लेखा		१			१	
सहायक	५ औं	प्रशासन	सा.प्र.		४	१	स्थायी	३	
कम्प्युटर अपरेटर	५ औं	विविध			१	१	करार		
लेखा सहायक	५ औं	प्रशासन	लेखा		१	१	स्थायी		
प्रा.स.	५ औं	शिक्षा	शि.प्र.		१			१	

पद	तह	सेवा	समुह	उपसमुह	स्वीकृत दरवन्दी	पदपुर्ति	किसिम	रिक्त	कैफियत
हे.अ.	५/६ औं	स्वास्थ्य	हे.ई.		१	१	स्थायी, छैटौं		१ थप स्थायी छैटौं
सब इन्जिनियर	५ औं	इन्जि.	सिभिल		१	१	स्थायी		१ करार
अ.सब. ईन्जिनियर	चौथो	इन्जि.	सिभिल		१			१	
स. म.वि.नि.	चौथो	विविध			१			१	
खा.पा.स.टे.	चौथो/पाचौं	इन्जि.	सिभिल	स्यानीटरी	१			१	
गाँउपालिका कार्यालय तर्फ					१९	७		१२	
वडा कार्यालय (६ वटा)									
सहायक	५ औं	प्रसासन	सा.प्रा.		२			२	
सब ईन्जि.	५ औं	इन्जि.	सिभिल		२			२	
सहायक	चौथो	प्रसासन	सा.प्रा.		४			४	
अ.सब ईन्जि.	चौथो	इन्जि.	सिभिल		४	३		१	स्थानीय स्थायी
वडा कार्यालय तर्फ जम्मा					१२	३		९	
कूल जम्मा					३१	१०		२१	
कृषि र पशु कार्यक्रम तर्फ करार सेवामा कार्यरत कर्मचारीहरु									
कृषि प्राविधिक					१	१			कार्यक्रम करारमा
पशु प्राविधिक					१	१			कार्यक्रम करारमा

श्रोत : शिवनाथ गाँउपालिका प्रशासन अभिलेख २०७५

(नोट : कृषि शाखा र पशु स्वास्थ्य शाखामा प्रस्तावित दरवन्दी संख्या १/१ जना अधिकृत, २/२ जना प्रास, २/२ जना नाप्रास र १/१ जना कार्यालय सहयोगि प्रस्ताव गरीएको तर हाल गाँउपालिका र वडा नं. २ मा मात्र कार्यालय रहेको १ जना कृषि प्राविधिक र १ जना पशु प्राविधिक बाट सेवा सञ्चालनमा रहेको ।)

१५१. स्थानीय राजनैतिक दलहरु

सि.नं.	राजनैतिक दलको नाम	राजनैतिक दलको जिम्मेवार ब्यक्तिको नाम, थर	पद	फोन नं.
१.	नेपाल कम्युनिष्ट पार्टी	श्री शुक्र सिंह साउद	अध्यक्ष	९८४८८९९४२४
२.	नेपाली कांग्रेस पार्टी	श्री धर्म सिंह सुतार	सभापति	९८६८८६०२११
३.	राष्ट्रिय प्रजातन्त्र पार्टी	श्री गोरख बहादुर चन्द	अध्यक्ष	

श्रोत : शिवनाथ गाँउपालिका बैतडी २०७५

१५२. गाँउपालिकासंग साझेदारी गरेका संघ संस्थाहरु

सि.नं.	संघसंस्थाको नाम	कार्यक्रम	स्वीकृत बजेट	कैफियत
१	RVWRMP	सरसफाई तथा खानेपानी रणनीतिक योजना निर्माण		
२	SADA Nepal/PAHAL	शिक्षा तथा दैविय प्रकोप		
२	अनिरुद्र ग्रामिण विकास संघ, बैतडी	खानेपानी तथा सरसफाई क्षेत्रमा		
४	Options for Research and Development on Sustainability Pvt. Ltd.	Profile Preparation		
५	नेपाल नेत्रज्योती संघ	आखाँ जाँच तथा उपाचार		

श्रोत : शिवनाथ गाँउपालिका बैतडी २०७५

१५३. गाँउपालिकाको स्थापनाकाल देखि हालसम्मका प्रमुखहरुको विवरण

सि.नं.	नाम	कार्य अवधि	निर्वाचित र मनोनित	कैफियत
१	कर्ण सिंह साउंद	५ वर्ष	निर्वाचित	२०७४ देखि २०७९ सम्म

श्रोत : शिवनाथ गाँउपालिका बैतडी २०७५

१५४. विमानस्थलहरूको विवरण

शिवनाथ गाँउपालिका बैतडी को भूभागमा विमान स्थल निर्माण गरिएको छैन । यस क्षेत्रमा विमान स्थलकालागी अध्ययन पनि गरिएको छैन । वर्तमान समयमा यस गाँउपालिकाले प्रयोग गर्ने सबै भन्दा उपयुक्त र नजिकको विमान स्थल पाटन नगरपालिका वडा नं. ६ मा रहेको विमान स्थल हो । पाटन नगरपालिकामा रहेको विमान स्थल सम्म पुग्नकालागी यस गाँउपालिकाबाट ३ घण्टा देखि ८ घण्टा सम्म लाग्ने गर्दछ ।

१५५. शवदाह विवरण

शिवनाथ गाँउपालिका बैतडीमा प्रयोगमा आउने शवदाह स्थलहरूको विवरण देहायअनुसार रहेको छ ।

सि.नं.	विवरण	स्थान	अवस्था	कैफियत
१	नफडरौ घाट	वडा नं. १, गहनान, महाकाली	प्राकृतिक रुपमा रहेको नदीको वगर	
२	खैरेनी लिसण्डा घाट	वडा नं. २, खैरेनी, महाकाली	प्राकृतिक रुपमा रहेको नदीको वगर	
३	पिपल दडा	वडा नं. ४, रत्याल, सुर्नयाँ	प्राकृतिक रुपमा रहेको खोलाको वगर	
४	मंगलसेर	वडा नं. ४/५	सामान्य, परम्परागत	
५	घांगल	वडा नं. १	सामान्य, परम्परागत	
६	वगैरेयो/छिउटी	वडा नं. २	सामान्य, परम्परागत	
७	जिम्मेश्वर, मसान घाट	वडा नं. ६	सामान्य, परम्परागत	

श्रोत : शिवनाथ गाँउपालिका बैतडी २०७५

१५६. गाउँपालिकाबाट बाहिर निकासी हुने वस्तुहरूको विवरण (वन पैदावार)

शिवनाथ गाँउपालिकाबाट बाहिर निकासी हुने वस्तुहरूको विवरण शिवनाथ गाँउपालिका कार्यालयको रिकर्डमा अभिलेखिकरण गरिएको छैन । शिवनाथ गाँउपालिकाको घरधुरी सर्वेक्षणको क्रममा समुदायाका व्यक्तिहरु सितको छलफल बाट यस गाँउपालिका भित्र उत्पादन हुने वस्तुहरूमा बनस्पतिमा, साल्लोको खोटो रहेको छ भने अन्नवालीमा भट्टमास, गहत, मास, सोट्टा, सिमी, रहेका छन् ।

१५७. बेरोजगारको तथ्याङ्क

सि.नं.	२१ देखि ३० सम्म	३१ देखि ४० सम्म	४१ देखि ५० सम्म	५१ देखि ६० सम्म	जम्मा	प्रतिशत
पुरुष	८८५	६८८	६९४	५२८	२७९५	१५%
महिला	१६१९	१०६९	८११	५३०	४०२९	२२%
जम्मा	२५०४	१७५७	१५०५	१०५८	६८२४	३७%

श्रोत : शिवनाथ गाँउपालिका घरधुरी सर्वेक्षण बैतडी २०७५

१५८. सुरक्षा ईकाईहरू

क्र.सं.	विवरण	स्थान	कैफियत
१	अस्थायी प्रहरी पोष्ट	सूल्याखान, बैतडी	
२	अस्थायी प्रहरी चौकी	शर्माली, बैतडी	कुस्मादघाट प्रहरी चौकी

श्रोत : शिवनाथ गाँउपालिका बैतडी २०७५

१५९. एफ.एम / रेडियो स्टेशनहरूको विवरण

शिवनाथ गाँउपालिका को भुगोल भित्र कुनै पनि एफ.एम. तथा रेडियो स्टेशन हाल स्थापना नभएको तर बैतडी र छिमेकी जिल्लामा स्थापना भएका तपशिलका एफ.एम.हरूबाट प्रसारित कार्यक्रमहरु यस गाँउपालिकामा सुन्न सकिन्छ ।

क्र.सं.	एफ.एम / रेडियो स्टेशनको नाम, स्थान	प्रकार	कैफियत
१	अमरगढी एफ.एम., अमरगढी नगरपालिका, , डडेल्धुरा	सामुदायिक	
२	रेडियो सुदुर आवाथ एफ.एम., अमरगढी नगरपालिका, १, बैतडी	व्यवसायिक	
३	सेभेन स्टार एफ.एम., पाटन नगरपालिका, ९, बैतडी	सामुदायिक	
४	रेडियो निगलासैनी एफ.एम., दशरथचन्द्र नपा, बैतडी	सामुदायिक	
५	सौगात एफ.एम., दशरथचन्द्र नपा, ४ बैतडी	सामुदायिक	
६	युनिटी एफ.एम. डडेल्धुरा	सामुदायिक	

श्रोत : शिवनाथ गाँउपालिका घरधुरी सर्वेक्षण बैतडी २०७५

१६०. शिवनाथ गाउपालिका अर्न्तगत संचालनमा रहेका विभिन्न उद्योगहरूको विवरण

उद्योगको किसिम			प्राफ			साफ			प्राफ		साफ	
लघु	घरेलु	साना	लघु	घरेलु	साना	लघु	घरेलु	साना	महिला	पुरुष	महिला	पुरुष
२३	१८	१०	२३	१८	१०	०	०	०	२३	२८	०	०

श्रोत : घरेलु तथा साना उद्योग मुख्य शाखा कार्यालय, बैतडी २०७४/२०७५

१६१. प्राकृतिक श्रोत (खानी/खनिज आदि)

क्र.सं.	विवरण	स्थान
१	सिला, दलनी, जात्रा खानी	वडा नं. ३,
२	बालुवा, गिट्टी	वडा नं. १,२ महाकली वगर कुस्मोतघाट,

श्रोत : शिवनाथ गाँउपालिका घरघुरी सर्वेक्षण, २०७५

१६२. सुकुम्बासीको तथ्याङ्क

मालपोत कार्यालय, बैतडीको मिति २०६८।०७।२४ मा नापी कार्यालय बैतडी लाई सुकुम्बासी समस्या समाधान आयोग को प.सं. ०६७०६८ च.नं. २३९ मिति २०६७।१२।२२ को आदेशानुसार बैतडी जिल्लामा बसोबास गर्ने जनसंख्यामध्ये सुकुम्बासीको जनसंख्या छुट्याई सुकुम्बासी परिवारलाई जमिन उपलब्ध गराउने परिपत्र अनुसार बैतडी जिल्ला शिवनाथ गाँउपालिकामा सुकुम्बासी परिवार नरहेको ठहरिएकोले शिवनाथ गाँउपालिका बैतडीमा सुकुम्बासीको तथ्यांक रहेको छैन ।

१६३. मुक्त हलियाहरूको तथ्याङ्क

शिवनाथ गाँउपालिका बैतडीमा रहेका मुक्त हलियाहरूको विवरण साविकको गाँउ विकास समितिको आधारमा प्रस्तुत गरिएको छ । बैतडी जिल्लामा दर्ता भई प्रमाणीत भएका शिवनाथ गाँउपालिकामा बसोबास गर्ने मुक्त हलियाहरूको विवरण देहाय अनुसार रहेको छ ।

क्र.सं.	ह.प.नं.	परिचय पत्र प्राप्त मुक्त हलियाको नाम	थर	जिल्ला	गा.बि.स	वडा नं.	वर्ग	लिङ्ग	कैफियत
१	३२	गणेश	सार्की	बैतडी	शर्माली	१	क	पु.	
२	१०८	कोशिलादेवि	सुनि	बैतडी	शर्माली	१	क	म	
३	२५५	नन्दे	सार्की	बैतडी	शर्माली	१	ख	पु.	
४	८७७	तुलाराम	सार्की	बैतडी	शर्माली	१	घ	पु.	
५	१०२८	जैराम	सुनि	बैतडी	शर्माली	१	घ	पु.	
६	११४५	कालीदेवि	तिर्वा	बैतडी	शर्माली	१	घ	म.	
७	११५०	दानीराम	तिर्वा	बैतडी	शर्माली	१	घ	पु	
८	११५१	हिरादेवि	सार्की	बैतडी	शर्माली	१	घ	म.	
९	११५२	किसनराम	तिर्वा	बैतडी	शर्माली	१	घ	पु	
१०	११५३	कुरी	तिर्वा	बैतडी	शर्माली	१	घ	म.	
११	११५४	जन्तरीराम	तिर्वा	बैतडी	शर्माली	१	घ	पु	
१२	११५५	सेतुदेवि	सार्की	बैतडी	शर्माली	१	घ	म.	
१३	११५६	सुरेशराम	सुनी	बैतडी	शर्माली	१	घ	पु	
१४	१०२	हिराराम	ओड	बैतडी	उदयदेव	१	ख	पु.	
१५	१०५	चक्र	टमटा	बैतडी	उदयदेव	१	ख	पु.	
१६	२०	कहुरा	लुहार	बैतडी	उदयदेव	२	क	म.	
१७	१०१	तारा	पहरी	बैतडी	उदयदेव	२	ख	पु.	
१८	१०३	विस्ना देवी	दयाल	बैतडी	उदयदेव	२	ख	म.	
१९	१०४	किस्वा	पहरी	बैतडी	उदयदेव	२	ख	पु.	
२०	४७५	कलकुते	लुहार	बैतडी	उदयदेव	२	घ	पु.	
२१	४७६	तिम्सेराम	लुहार	बैतडी	उदयदेव	२	घ	पु.	
२२	४७७	हिक्मत	राना	बैतडी	उदयदेव	२	घ	पु.	
२३	४७८	कृष्ण	दयाल	बैतडी	उदयदेव	२	घ	पु.	
२४	४७९	सजुवा	लुहार	बैतडी	उदयदेव	२	घ	पु.	
२५	४८०	केउरा	पहरी	बैतडी	उदयदेव	२	घ	म.	
२६	४८१	कुली	पहरी	बैतडी	उदयदेव	२	घ	म.	
२७	४८६	सन्तोषी	लुहार	बैतडी	उदयदेव	२	घ	पु.	
२८	११४८	दानी	लुहार	बैतडी	उदयदेव	२	घ	पु	
२९	२८५	मनिराम	कोली	बैतडी	उदयदेव	६	ख	पु.	

क्र.सं.	ह.प.नं.	परिचय पत्र प्राप्त मुक्त हलियाको नाम	थर	जिल्ला	गा.बि.स	वडा नं.	वर्ग	लिङ्ग	कैफियत
३०	१०६	मक्का	औजी	बैतडी	उदयदेव	७	ख	म.	
३१	४७४	देवानीराम	औजी	बैतडी	उदयदेव	७	घ	पु.	
३२	४८३	देवानीराम	तिर्वा	बैतडी	उदयदेव	७	घ	पु.	
३३	४८४	श्याम राम	राना	बैतडी	उदयदेव	७	घ	पु.	
३४	४८५	गण्डे राम	कोली	बैतडी	उदयदेव	७	घ	पु.	
३५	११४७	मनिराम	पार्की	बैतडी	उदयदेव	७	घ	पु.	
३६	८७४	हरि	तिर्वा	बैतडी	शर्माली	८	घ	पु.	
३७	८७५	परमले	सार्की	बैतडी	शर्माली	८	घ	पु.	
३८	८७६	लालीराम	सार्की	बैतडी	शर्माली	८	घ	पु.	
३९	२	हिक्मत राम	सुनी	बैतडी	शर्माली	९	ग	पु.	
४०	४८२	जसु देवी	तिरुवा	बैतडी	उदयदेव	९	घ	म.	

श्रोत : जिल्ला मालपोत कार्यालय बैतडी, अभिलेख २०७५

१६४. घरभाडामा बस्नेहरूको विवरण

सि नं.	परिवार संख्या	महिला घरमुली परिवार संख्या	पुरुष घरमुली परिवार संख्या	कैफियत
१	१	१	०	
२	१	१	०	
३	२	०	२	
४	०	०	०	
५	१	१	०	
६	१	१	०	
जम्मा	६	४	२	

श्रोत : शिवनाथ गाँउपालिका घरघुरी सर्वेक्षण २०७५

१६५. गाँउपालिका आफैले बनाएका नियम र विनियमहरूको विवरण

१. आर्थिक ऐन, २०७५
२. आधारभुत तथा माध्यमिक शिक्षा ऐन, २०७५
३. सहकारी ऐन, २०७५
४. मदीरा नियन्त्रण तथा व्यवस्थापन ऐन, कार्यविधि, २०७५
५. विपन्न नागरिक सहायता कार्यविधि, २०७५
६. विपद व्यवस्थापन कोष परिचालन निर्देशिका, २०७५
७. प्रशासकिय कार्यविधि, २०७५
८. प्राविधिक तथा अन्य कर्मचारी भर्ना कार्यविधि, २०७५
९. जलस्रोत नियमावली, २०७५
१०. उपभोक्ता समिति गठन तथा परिचालन कार्यविधि, २०७५
११. लेखा समिति नियमावली, २०७५
१२. स्थानीय राजपत्र प्रकाशन सम्बन्धि कार्यविधि, २०७५

१६६. गाँउपालिकाका अवसर, चुनौति र समस्याहरू

अवसरहरू :

- गाँउपालिका र गाँउपालिकाका वडाहरू सडक संजाल संग जोडीएर रहेका ।
- गाँउपालिकामा बैक र वित्तिय संस्थाको पहुँचमा बृद्धिले बजार विस्तार हुने र ऋणमा स्थानीय समुदायको पहुँचमा बृद्धि भई आर्थिक लगानीको अभाव नहुने सम्भावना रहेको ।
- स्थानीय ठाउँको विकासका लागि आर्थिक स्रोतमा तुलनात्मक रुपमा बृद्धि भएको ।
- गाँउपालिकालाई स्थानीय आवश्यकता अनुसार कृषि, पशु, स्वास्थ्य, शिक्षाका क्षेत्रमा समस्या पहिचान गरी त्यस क्षेत्रको विकास गर्न योजना बनाई स्रोत विनियोजन गर्ने वातावरणको विकास भएको ।
- राज्यको कोषमा स्थानीय समुदायको पहुँचमा बृद्धि भएको ।
- गाँउपालिकाको दक्षिण र पश्चिम सिमानामा भारतको सिमाना रहेकोले बजार विस्तारका साथै निर्यात आयातको लागी सम्भावना ।

- गाँउपालिकामा उत्पादन हुन विभिन्न कृषि उत्पादनहरूलाई बजारीकरणका लागि सडकको पहुँच भएकाले आन्तरिक तथा बाह्य बजारमा सम्बन्ध राखी विभिन्न प्रविधिको आयात तथा उत्पादन बस्तुको निर्यात गर्न सकिने ।
- शिवनाथ धाम र शर्माली गढी जस्ता पर्यटकिय स्थलहरूको व्यवस्थापन तथा प्रचार प्रसार गरि धार्मिक र अन्य पर्यटकहरूलाई भित्र्याउन सकिने ।
- सुर्नया नदीको पानी प्रयोग गरि स्थानीय गाँउपालिकाकोलागी आवश्यक पर्ने जलविद्युत उत्पादन गर्न सकिने ।
- शिवनाथ गाँउपालिकामा रहेको ढुंगा खानीलाई व्यवस्थापन गरि बजारीकरण गर्न सकिने ।

समस्याहरू :

- गाँउपालिकाका बस्तीहरूमा खानेपानीको कमी रहेको ।
- दक्ष जनशक्तिको अभाव (स्वीकृत दरबन्दी अनुसार जन शक्ति आपूर्ति नहुनु, अभाव रहनु)
- गाँउपालिका र वडा कार्यालयको भवन अभावको कारण सेवा प्रवाहमा समस्या ।
- वित्तिय संस्थाहरू र बजार केन्द्रको विकास नहुन सक्नु ।
- कृषिमा आधुनिकिकरणकालागि प्रविधि, सिचाई, मल र विसादीहरू प्राप्त गर्न समस्या रहेको ।
- शिवनाथ गाँउपालिकामा बसोबास गर्ने धेरै युवाहरू कामकालागी विदेश गएका ।
- गुणस्तरिय स्वास्थ्य सेवा तथा शिक्षा प्रदानका लागि आवश्यक जनशक्ति र भौतिक व्यवस्थापनमा कठिनाई ।

चुनौतीहरू :

- जनतालाई गुणस्तरीय सेवा प्रदान गर्न गाउपालिका भौतिक अवस्था कमजोर (भवनको अभाव, उपकरण, आदी) रहेको ।
- भौगोलिक विकटता रहेको कारण विकास निर्माण कार्य गर्नु चुनौती पूर्ण रहेको ।
- गाँउपालिकाको माथिल्लो भूभागमा सिचाई एवं खानेपानीका लागि पानीमा मूहानहरूको अभाव रहेकोले समस्या सामाधानकालागी चुनौती ।
- उच्च शिक्षाका लागि स्थानीय तहमा क्याम्पस नभएकाले शिक्षा ग्रहण गर्नका लागि बाहिर जानु पर्ने ।
- उच्च शिक्षा लिनका लागि बाहिर पठाउन नसक्ने अवस्थामा बालविवाहलाई टेवा पुगेको ।
- गुणस्तरीय स्वास्थ्य सेवाका लागि स्वास्थ्य संस्थाको भवन निर्माणका लागि जमिन उपलब्ध नहुने ।
- शिक्षाको आधुनिक प्रणाली अनुसार विद्यार्थीलाई शिक्षण गर्दा तकनिकी र भौतिक पुर्वाधार एवं सामाजिक र पारिवारीक बातावरण परम्परागत भएकोले शिक्षाको गुणस्तर खस्कदै गएको ।

सम्भावनाहरू :

- स्थानीय स्तरमा गाउपालिका गठन हुनाले स्थानीय ठाउँको विकासका सम्भावना बढेर गएका छन् ।
- गाउपालिका र वडाहरूमा सडकको पहुँचका कारण यातायात र सामग्री ढुवानीमा सजिलो भई बजार विकास हुने र स्थानीय उत्पादनले समेत बजार पाउने सम्भावना बढेर गएका छन् ।
- बैक र वित्तिय संस्था लाई समेत लगानीका क्षेत्र बढेको र स्थानीय हरूले समेत स्वरोजगार र उद्यम सञ्चालन गरी आय स्तरमा वृद्धिका सम्भावना रहेको देखिन्छ ।
- शिवनाथ गाँउपालिकाको दक्षिणमा डडेल्धुरा, पश्चिममा भारत रहेकोले डडेल्धुरासंग आन्तरिक सम्बन्ध र भारतसंग अन्तराष्ट्रिय सम्बन्ध कायमगरि यातायात मार्ग जोडने सके ब्यापार प्रबर्द्धन हुने ।
- सुर्नयामा जलविद्युत आयोजनाको निर्माण गरि शिवनाथ गाँउपालिकाको लागि आवश्यकपर्ने विद्युत आपूर्तिका साथै नजिकको अन्य गाँउपालिकालाई समेत विक्रि गरि आयमा वृद्धि हुन सक्ने ।
- गाँउपालिका भित्र उच्च शिक्षाका लागि क्याम्पस तथा प्राविधिक शिक्षाका लागि प्राविधिक शिक्षालय खोली बाहिर जाने युवा जनशक्तिलाई गाँउपालिकाको विकासका लागि प्रयोग गर्न सकिने र शिक्षाको कारण हुने बालविवाहलाई न्यनीकरण गर्न सकिने ।
- धार्मिक तथा ऐतिहासिक क्षेत्रहरूलाई प्रबर्द्धन गरि धार्मिक तथा बाह्य पर्यटकहरूलाई भित्र्याउन सकिने ।
- शर्मालिको कुस्मातघाटलाई व्यवस्थापन गरि उक्त घाटमा महाकाली नदी माथी **Suspension Bridge** वा **Motorable Bridge** को निर्माण गरि स्थानीय उत्पादनको निर्यात गर्न सकिने र बजारीकरणलाई विस्तार गरि राजश्वमा वृद्धि गर्न सकिने ।

१६७. अनुसूचीहरू

१. बिद्यालयमा अध्ययन गरिरहेका छात्रछात्राहरूको विवरण
२. लिंगको आधारमा जनसंख्याको GIS श्रोत नक्सा
३. जातजातिको आधारमा जनसंख्याको GIS श्रोत नक्सा
४. शैक्षिक संस्थाहरूको GIS श्रोत नक्सा
५. खाद्य सुरक्षाको अवस्थाको GIS श्रोत नक्सा
६. जमिनको विभाजनको GIS श्रोत नक्सा
७. गाँउपालिकामा रहेका सेवाकेन्द्रहरूको GIS श्रोत नक्सा
८. मन्दिर तथा पर्यटन क्षेत्रको GIS श्रोत नक्सा

१. विद्यालयमा अध्ययन गरिरहेका छात्रछात्राहरूको विवरण

क्र.सं.	विद्यालयको नाम	शैक्षिक वर्ष	शिवनाथ गाँउपालिकामा अध्ययनरत विद्यार्थीहरूको विद्यालय अनुसारको विवरण																											
			कक्षा १		कक्षा २		कक्षा ३		कक्षा ४		कक्षा ५		कक्षा ६		कक्षा ७		कक्षा ८		कक्षा ९		कक्षा १०		कक्षा ११		कक्षा १२		जम्मा			
			छात्रा	छात्र	छात्रा	छात्र	छात्रा	छात्र	छात्रा	छात्र	छात्रा	छात्र	छात्रा	छात्र	छात्रा	छात्र	छात्रा	छात्र	छात्रा	छात्र	छात्रा	छात्र	छात्रा	छात्र	छात्रा	छात्र	छात्रा	छात्र	छात्रा	छात्र
१	भर्ना भवानी आ.वि., शिवनाथ गा.पा. १, बन्ड	२०७४	२०	१८	१९	१३	९	१२	८	८	१०	५	०	०	०	०	०	०	०	०	०	०	०	०	०	०	०	०	६६	५६
		दलित	०	०	०	०	०	०	०	०	०	०	०	०	०	०	०	०	०	०	०	०	०	०	०	०	०	०	१८	१२
		२०७५	१६	२६	१०	११	१२	१३	१५	४	७	७	०	०	०	०	०	०	०	०	०	०	०	०	०	०	०	०	६०	६१
		दलित																											०	०
२	भगवती आ.वि. शिवनाथ गा.पा. १, तेछ्छाँवाटा	२०७४	१२	११	१७	१०	१५	१०	१२	१०	१६	११	१४	१७	१६	९	०	०	०	०	०	०	०	०	०	०	०	१०२	७८	
		दलित	४	१	४	३	२	२	३	०	१	३	३	१	१	२	०	०	०	०	०	०	०	०	०	०	०	१८	१२	
		२०७५	२५	२५	११	१५	१०	१०	१३	१९	८	१३	९	१७	१५	१३	८	१७	०	०	०	०	०	०	०	०	०	९९	१२९	
		दलित																											०	०
३	नागार्जुन आ.वि., शिवनाथ गा.पा. १, कूडं	२०७४	२३	२४	१४	१०	५	१६	१३	४	१४	७	११	१४	१६	१२	६	१०	०	०	०	०	०	०	०	०	०	१०२	९७	
		दलित	१०	१०	३	५	०	५	३	२	७	३	३	३	३	३	२	३	०	०	०	०	०	०	०	०	०	३१	३४	
		२०७५	२१	२७	९	८	८	१५	१३	४	४	१३	५	१४	१३	९	१०	१६	०	०	०	०	०	०	०	०	०	८३	१०६	
		दलित																											०	०
४	भूमिराज आ.वि., शिवनाथ गा.पा. १, फडकेढुगा	२०७४	३५	२६	१४	१२	१६	१८	१५	९	१२	१३	०	०	०	०	०	०	०	०	०	०	०	०	०	०	०	९२	७८	
		दलित	२४	२२	६	६	१०	१०	९	७	६	९	०	०	०	०	०	०	०	०	०	०	०	०	०	०	५५	५४		
		२०७५	३३	२८	१४	१४	१०	११	१०	१७	९	१४	०	०	०	०	०	०	०	०	०	०	०	०	०	०	०	७६	८४	
		दलित																											०	०
५	शारदा मा.वि., शिवनाथ गा.पा. १, कूड मटेला	२०७४	१५	१२	९	६	११	८	८	८	१०	६	३२	२१	२४	३०	२५	३९	२५	३४	३०	१९	०	०	०	०	०	१८९	१८३	
		दलित	०	०	०	०	०	०	०	०	०	०	१	१	०	०	०	१	१	१	३	१	०	०	०	०	५	४		
		२०७५	१८	२२	६	७	०	०	४	७	१०	९	८	७	२२	३०	२९	२२	२६	३६	२८	२०	०	०	०	०	०	१५१	१६०	
		दलित																											०	०
६	सरस्वती आ.वि., शिवनाथ गा.पा. १, बोडव्या	२०७४	१६	१५	१३	३	४	६	२	७	११	६	०	०	०	०	०	०	०	०	०	०	०	०	०	०	०	४६	३७	
		दलित	१०	८	४	१	०	१	१	२	१	३	०	०	०	०	०	०	०	०	०	०	०	०	०	०	०	१६	१५	
		२०७५	१२	१६	८	११	५	८	६	६	१०	३	०	०	०	०	०	०	०	०	०	०	०	०	०	०	०	४१	४४	
		दलित																											०	०
७	सरास्वती आ.वि., शिवनाथ गा.पा. १, दूबला	२०७४	२०	१२	२	५	३	६	०	०	०	०	०	०	०	०	०	०	०	०	०	०	०	०	०	०	०	२५	२३	
		दलित	०	०	०	०	०	०	०	०	०	०	०	०	०	०	०	०	०	०	०	०	०	०	०	०	०	०	०	०
		२०७५	३	१२	५	३	७	२	०	०	०	०	०	०	०	०	०	०	०	०	०	०	०	०	०	०	०	१५	१७	
		दलित																											०	०

शिवनाथ गाँउपालिकामा अध्ययनरत विद्यार्थीहरूको विद्यालय अनुसारको विवरण																																
क्र.सं.	विद्यालयको नाम	शैक्षिक वर्ष	कक्षा १		कक्षा २		कक्षा ३		कक्षा ४		कक्षा ५		कक्षा ६		कक्षा ७		कक्षा ८		कक्षा ९		कक्षा १०		कक्षा ११		कक्षा १२		जम्मा					
			छात्रा	छात्र	छात्रा	छात्र	छात्रा	छात्र	छात्रा	छात्र	छात्रा	छात्र	छात्रा	छात्र	छात्रा	छात्र	छात्रा	छात्र	छात्रा	छात्र	छात्रा	छात्र	छात्रा	छात्र	छात्रा	छात्र	छात्रा	छात्र	छात्रा	छात्र		
८	केदारनाथ आ.वि., शिवनाथ गा.पा., २, पोखर	२०७४	२३	२३	११	७	१०	१८	१३	१०	१४	१०	०	०	०	०	०	०	०	०	०	०	०	०	०	०	०	०	०	७१	६८	
		दलित	१	३	१	१	३	४	२	२	०	५	०	०	०	०	०	०	०	०	०	०	०	०	०	०	०	०	०	०	७	१५
		२०७५	२४	१२	६	९	६	१२	१७	९	१०	१३	०	०	०	०	०	०	०	०	०	०	०	०	०	०	०	०	०	६३	५५	
		दलित																												०	०	
९	नागार्जुन मा.वि., शिवनाथ गा.पा., २, शर्माली	२०७४	११	१०	१४	७	११	८	९	१५	६	२२	७	७२	५०	५३	४९	३७	५२	४७	६१	४३	०	०	०	०	०	०	३३४	३१४		
		दलित	२	२	०	२	२	०	०	४	१	२	८	२३	१३	११	७	५	१५	८	७	८	०	०	०	०	०	०	५५	६५		
		२०७५	१०	७	८	१०	८	१३	९	१४	१५	१०	६२	४३	७०	७२	५७	४६	५०	६०	४५	४७	०	०	६७	६५	४०१	३८७				
		दलित																												०	०	
१०	निरपालदेव आ.वि., शिवनाथ गा.पा., २, पोखरा,भैलोडा	२०७४	१८	१६	१७	१७	१४	१६	१२	११	१०	१३	०	०	०	०	०	०	०	०	०	०	०	०	०	०	०	०	७१	७३		
		दलित	१५	१५	१७	१७	१२	१३	१०	१०	१०	१३	०	०	०	०	०	०	०	०	०	०	०	०	०	०	०	०	६४	६८		
		२०७५	२२	२८	११	१७	१३	११	१४	१२	११	१३	०	०	०	०	०	०	०	०	०	०	०	०	०	०	०	०	७१	८१		
		दलित																												०	०	
११	सिद्धनाथ आ.वि., शिवनाथ गा.पा., २, खालकोपरे	२०७४	११	११	१८	१२	६	११	१२	२०	१२	६	०	०	०	०	०	०	०	०	०	०	०	०	०	०	०	०	५९	६०		
		दलित	४	८	३	५	७	५	४	२	२	२	०	०	०	०	०	०	०	०	०	०	०	०	०	०	०	०	२०	२२		
		२०७५	९	६	६	५	८	१०	९	३	१४	८	०	०	०	०	०	०	०	०	०	०	०	०	०	०	०	०	४६	३२		
		दलित																												०	०	
१२	यूवा वर्ष आ.वि., शिवनाथ गा.पा., २, बस्कोटी	२०७४	२४	२५	२१	११	१८	१६	१३	२५	१६	१७	१३	१२	९	१६	१६	१७	०	०	०	०	०	०	०	०	०	०	१३०	१३९		
		दलित	११	१५	१०	३	४	१	२	६	९	७	३	१	५	४	३	४	०	०	०	०	०	०	०	०	०	०	४७	४१		
		२०७५	२२	२२	१९	२०	१५	१७	१६	१७	२३	१३	१८	१७	११	१३	१९	१३	०	०	०	०	०	०	०	०	०	०	१४३	१३२		
		दलित																												०	०	
१३	गर्वेश्वर आ.वि., शिवनाथ गा.पा., ३, पोखरेटी	२०७४	८	३	७	७	४	५	५	७	८	२	०	०	०	०	०	०	०	०	०	०	०	०	०	०	०	३२	२४			
		दलित	०	०	०	०	०	०	०	०	०	०	०	०	०	०	०	०	०	०	०	०	०	०	०	०	०	०	०	०	०	
		२०७५	७	८	२	७	८	६	३	४	६	६	०	०	०	०	०	०	०	०	०	०	०	०	०	०	०	०	२६	३१		
		दलित																												०	०	
१४	केदारनाथ आ.वि., शिवनाथ गा.पा., ३, सकरा	२०७४	८	१०	५	५	६	८	५	४	७	५	०	०	०	०	०	०	०	०	०	०	०	०	०	०	०	३१	३२			
		दलित	०	०	०	१	१	०	०	१	०	०	०	०	०	०	०	०	०	०	०	०	०	०	०	०	०	०	१	२		
		२०७५	१०	१०	५	३	५	५	६	५	३	४	०	०	०	०	०	०	०	०	०	०	०	०	०	०	०	०	२९	२७		
		दलित																												०	०	
१५	राजपुर आ.वि.,	२०७४	१०	१०	७	६	८	११	०	०	०	०	०	०	०	०	०	०	०	०	०	०	०	०	०	०	०	२५	२७			
		दलित	३	१	०	०	०	०	०	०	०	०	०	०	०	०	०	०	०	०	०	०	०	०	०	०	०	०	३	१		

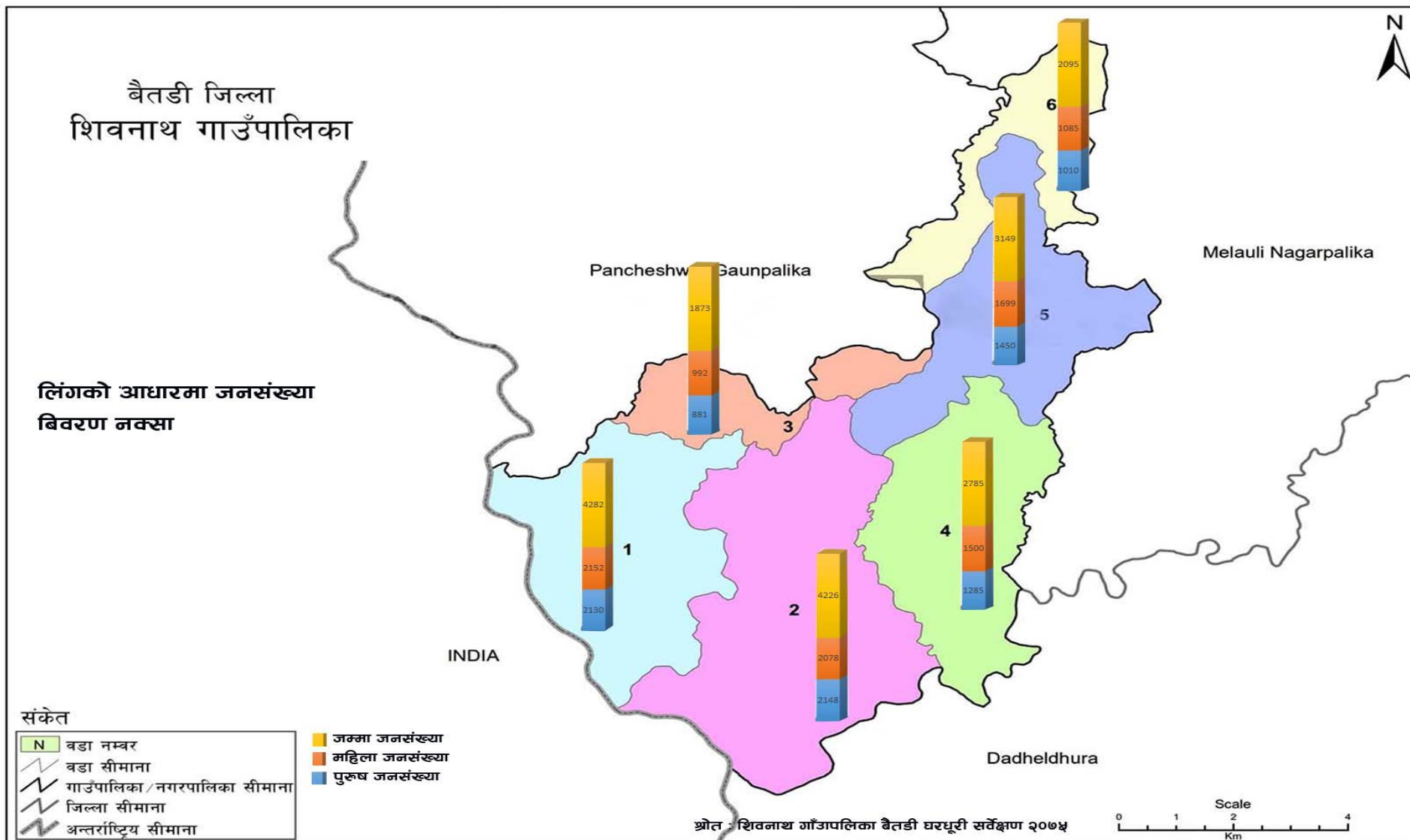
शिवनाथ गाँउपालिकामा अध्ययनरत विद्यार्थीहरूको विद्यालय अनुसारको विवरण																														
क्र.सं.	विद्यालयको नाम	शैक्षिक वर्ष	कक्षा १		कक्षा २		कक्षा ३		कक्षा ४		कक्षा ५		कक्षा ६		कक्षा ७		कक्षा ८		कक्षा ९		कक्षा १०		कक्षा ११		कक्षा १२		जम्मा			
			छात्रा	छात्र	छात्रा	छात्र	छात्रा	छात्र	छात्रा	छात्र	छात्रा	छात्र	छात्रा	छात्र	छात्रा	छात्र	छात्रा	छात्र	छात्रा	छात्र	छात्रा	छात्र	छात्रा	छात्र	छात्रा	छात्र	छात्रा	छात्र	छात्रा	छात्र
	शिवनाथ गा.पा.,३, साउंगडा	२०७५	१३	१३	६	४	६	७	०	०	०	०	०	०	०	०	०	०	०	०	०	०	०	०	०	०	०	०	२५	२४
		दलित																											०	०
१६	श्रीपूर मा.वि., शिवनाथ गा.पा.,३, पूडील बछला	२०७४	२४	२१	२५	१४	१४	५	२२	२७	१८	२८	२९	३५	२१	३०	१३	१२	०	०	०	०	०	०	०	०	०	०	१६६	१७२
		दलित	१	५	४	१	१	१	०	४	२	४	१४	१२	५	९	२	२	०	०	०	०	०	०	०	०	०	०	२९	३८
		२०७५	२४	२९	१४	१५	११	२६	२५	२६	३०	२०	३०	१७	३३	३०	२५	२०	९	२०	१४	२१	०	०	०	०	०	०	२१५	२२४
		दलित																											०	०
१७	चन्द्र देवल मा.वि., शिवनाथ गा.पा. ४, स्वलपाला	२०७४	२०	२२	१०	४	४	१०	६	१४	१३	११	४५	३६	२९	३७	३८	३०	२९	३५	३१	२८	०	०	०	०	०	०	२२५	२२७
		दलित	४	३		१	३			४		१	७	६	५	६	७	५	४	३	२	४	०	०	०	०	०	३२	३३	
		२०७५	२४	१८	४	९	५	१०	१२	५	१०	७	२९	२५	३७	४३	३२	२८	२५	३६	३३	२८	०	०	०	०	०	०	२११	२०९
		दलित																											०	०
१८	गंगेश्वर आ.वि., शिवनाथ गा.पा. ४, मकैल	२०७४	९	१२	९	१	६	५	६	६	७	१३	०	०	०	०	०	०	०	०	०	०	०	०	०	०	०	३७	३७	
		दलित	२	१	२		१	२	३	४	२	१	०	०	०	०	०	०	०	०	०	०	०	०	०	०	०	१०	८	
		२०७५	९	११	८	१	१	८	७	६	६	६	०	०	०	०	०	०	०	०	०	०	०	०	०	०	०	३१	३२	
		दलित																											०	०
१९	जनकल्याण आ.वि., शिवनाथ गा.पा. ४, टा	२०७४	१०	८	६	४	२	५	०	०	०	०	०	०	०	०	०	०	०	०	०	०	०	०	०	०	०	१८	१७	
		दलित	६	४	४	३	१	२	०	०	०	०	०	०	०	०	०	०	०	०	०	०	०	०	०	०	०	११	९	
		२०७५	६	४	०	७	१	४	०	०	०	०	०	०	०	०	०	०	०	०	०	०	०	०	०	०	०	७	१५	
		दलित																											०	०
२०	खम्पाल आ.वि., शिवनाथ गा.पा. ४, बगार	२०७४	१९	५	५	१	४	१	६	१	३	२	०	०	०	०	०	०	०	०	०	०	०	०	०	०	०	३७	१०	
		दलित	०	०	०	०	०	०	०	०	०	०	०	०	०	०	०	०	०	०	०	०	०	०	०	०	०	०	०	०
		२०७५	१२	१०	६	०	४	२	४	२	६	१	०	०	०	०	०	०	०	०	०	०	०	०	०	०	०	३२	१५	
		दलित																											०	०
२१	लाटेश्वर आ.वि., शिवनाथ गा.पा. ४, लिखाडी	२०७४	९	४	५	४	२	७	०	०	०	०	०	०	०	०	०	०	०	०	०	०	०	०	०	०	०	१६	१५	
		दलित			२	१	१	१	०	०	०	०	०	०	०	०	०	०	०	०	०	०	०	०	०	०	०	३	२	
		२०७५	३	१०	४	६	४	६	०	०	०	०	०	०	०	०	०	०	०	०	०	०	०	०	०	०	०	११	२२	
		दलित																											०	०
२२	नवदुर्गा आ.वि., शिवनाथ गा.पा. ४, कुईगेफाटा	२०७४	१६	१९	१८	१०	६	१३	९	१०	७	१४	०	०	०	०	०	०	०	०	०	०	०	०	०	०	५६	६६		
		दलित	१	५	७	२			४	२	३	६	०	०	०	०	०	०	०	०	०	०	०	०	०	०	०	१५	१५	
		२०७५	२२	३०	९	१३	८	१३	१२	७	१०	७	०	०	०	०	०	०	०	०	०	०	०	०	०	०	०	६१	७०	
		दलित																											०	०

शिवनाथ गाँउपालिकामा अध्ययनरत विद्यार्थीहरूको विद्यालय अनुसारको विवरण																												
क्र.सं.	विद्यालयको नाम	शैक्षिक वर्ष	कक्षा १		कक्षा २		कक्षा ३		कक्षा ४		कक्षा ५		कक्षा ६		कक्षा ७		कक्षा ८		कक्षा ९		कक्षा १०		कक्षा ११		कक्षा १२		जम्मा	
			छात्रा	छात्र	छात्रा	छात्र	छात्रा	छात्र	छात्रा	छात्र	छात्रा	छात्र	छात्रा	छात्र	छात्रा	छात्र	छात्रा	छात्र	छात्रा	छात्र	छात्रा	छात्र	छात्रा	छात्र	छात्रा	छात्र	छात्रा	छात्र
२३	पिपलकोट मा.वि., शिवनाथ गा.पा. ४, लोजनी	२०७४	१८	१६	६	११	८	१२	१५	१६	१६	१३	१४	२०	१६	२२	१३	१५	१९	१३	८	४	०	०	७	४	१४०	१४६
		दलित	१०	७	०	५	२	३	२	३	३	२	२	४	३	५	३	२	२	१	२	०	०	०	०	०	२९	३२
		२०७५	२०	१५	७	९	१२	७	१५	१४	१४	१८	१५	१८	२०	१४	१९	१६	१२	१६	१३	१७	०	०	०	०	१४७	१४४
		दलित																									०	०
२४	भवानीपूर आ.वि., शिवनाथ गा.पा. ४, खालकोपरे	२०७४	१४	११	९	१३	१३	८	१०	४	१०	५	०	०	०	०	०	०	०	०	०	०	०	०	०	०	५६	४१
		दलित		१		४	१		२	४	१	१	०	०	०	०	०	०	०	०	०	०	०	०	०	०	४	१०
		२०७५	११	१५	१०	६	१२	७	६	११	५	१२	०	०	०	०	०	०	०	०	०	०	०	०	०	०	४४	५१
		दलित																									०	०
२५	कैलपाल आ.वि., शिवनाथ गा.पा. ५, खकलाइ	२०७४	१५	१५	१०	३	७	५	६	४	४	५	०	०	०	०	०	०	०	०	०	०	०	०	०	४२	३२	
		दलित	४	८	४		२	३	१	२	१	३	०	०	०	०	०	०	०	०	०	०	०	०	०	०	१२	१६
		२०७५	२४	१५	४	१३	५	९	६	५	३	६	०	०	०	०	०	०	०	०	०	०	०	०	०	४२	४८	
		दलित																									०	०
२६	नूवाकोट आ.वि., शिवनाथ गा.पा. ५, विनपते	२०७४	१२	८	८	१	४	२	०	०	०	०	०	०	०	०	०	०	०	०	०	०	०	०	०	२४	११	
		दलित	५	५	७		४	१	०	०	०	०	०	०	०	०	०	०	०	०	०	०	०	०	०	०	१६	६
		२०७५	७	१२	४	५	१	७	०	०	०	०	०	०	०	०	०	०	०	०	०	०	०	०	०	१२	२४	
		दलित																									०	०
२७	रौलेश्वर आ.वि., शिवनाथ गा.पा. ५, वारु	२०७४	१२	१०	१३	१०	४	६	०	०	०	०	०	०	०	०	०	०	०	०	०	०	०	०	०	२९	२६	
		दलित	४	४	६	३	०	०	०	०	०	०	०	०	०	०	०	०	०	०	०	०	०	०	०	१०	७	
		२०७५	१०	९	६	२	४	२	०	०	०	०	०	०	०	०	०	०	०	०	०	०	०	०	०	२०	१३	
		दलित																									०	०
२८	शारदा आ.वि., शिवनाथ गा.पा. ५, कूलाकोट	२०७४	१७	११	३	८	५	७	८	४	७	९	०	०	०	०	०	०	०	०	०	०	०	०	०	४०	३९	
		दलित	२	१		३	१		२			५	०	०	०	०	०	०	०	०	०	०	०	०	०	०	५	९
		२०७५	७	१३	४	११	७	३	७	४	७	४	०	०	०	०	०	०	०	०	०	०	०	०	०	३२	३५	
		दलित																									०	०
२९	शंकरपूर आ.वि., शिवनाथ गा.पा. ५, दन्ती	२०७४	४	१०	१२	४	९	७	९	६	३	७	०	०	०	०	०	०	०	०	०	०	०	०	०	३७	३४	
		दलित	२	७	१०	४	४	७	८	४	२	३	०	०	०	०	०	०	०	०	०	०	०	०	०	०	२६	२५
		२०७५	६	४	८	७	३	७	५	७	६	९	०	०	०	०	०	०	०	०	०	०	०	०	०	२८	३४	
		दलित																									०	०
३०	शिवपुर्ण आ.वि.,	२०७४	१६	१६	११	१५	११	१४	२०	१०	९	१५	१४	८	१६	१३	१०	८	०	०	०	०	०	०	०	१०७	९९	
		दलित	०	०	०	०	०	०	०	०	०	१	०	०	१	०	०	१	०	०	०	०	०	०	०	०	२	१

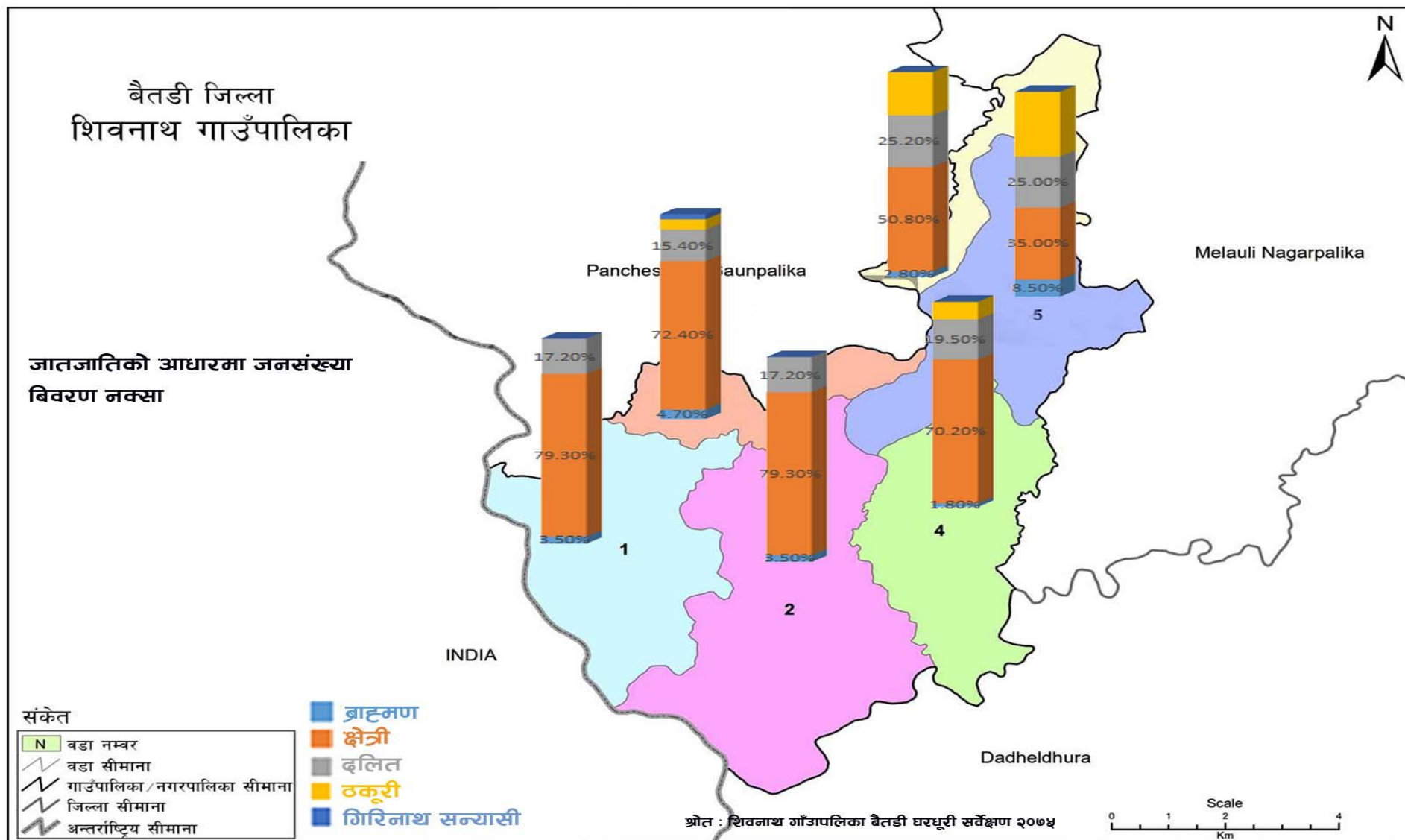
शिवनाथ गाँउपालिकामा अध्ययनरत विद्यार्थीहरूको विद्यालय अनुसारको विवरण																														
क्र.सं.	विद्यालयको नाम	शैक्षिक वर्ष	कक्षा १		कक्षा २		कक्षा ३		कक्षा ४		कक्षा ५		कक्षा ६		कक्षा ७		कक्षा ८		कक्षा ९		कक्षा १०		कक्षा ११		कक्षा १२		जम्मा			
			छात्रा	छात्र	छात्रा	छात्र	छात्रा	छात्र	छात्रा	छात्र	छात्रा	छात्र	छात्रा	छात्र	छात्रा	छात्र	छात्रा	छात्र	छात्रा	छात्र	छात्रा	छात्र	छात्रा	छात्र	छात्रा	छात्र	छात्रा	छात्र	छात्रा	छात्र
	शिवनाथ गा.पा. ५, लामाखाली	२०७५	१२	९	१३	९	१०	८	१३	११	९	१८	१६	११	५	१४	१०	१५	०	०	०	०	०	०	०	०	०	०	८८	९५
		दलित																											०	०
३१	उदय मा.वि., शिवनाथ गा.पा. ५, कफाडी	२०७४	११	८	८	९	११	४	९	७	११	१७	२१	१३	१२	८	२०	१८	१५	०	०	०	०	०	०	०	०	१२१	९९	
		दलित	६	१	४	१	५	२	३	३	६	७	६	२	२	५	५	४	३	४	०	०	०	०	०	०	०	४०	२९	
		२०७५	७	५	६	५	९	८	५	१२	८	११	२०	१३	१३	२२	७	१०	२०	१९	१५	१८	०	०	०	०	०	११०	१२३	
		दलित																										०	०	
३२	हिरापुर मा.वि., शिवनाथ गा.पा. ६, बसेडी भ्वा	२०७४	१०	७	९	४	११	६	१०	४	३	८	१४	२०	११	१३	१३	१३	२८	३२	२४	१२	०	०	०	०	०	१३३	११९	
		दलित	३	१	२	२	२	३	५	२	२	२	४	३	२	४	४	५	१०	५	६	२	०	०	०	०	४०	२९		
		२०७५	११	१९	२	१०	५	७	७	८	५	११	१५	४	१८	१०	१३	११	३३	३२	२६	२३	०	०	०	०	१३५	१३५		
		दलित																										०	०	
३३	जिम्मेश्वर आ.वि., शिवनाथ गा.पा. ६, बसेडी	२०७४	१९	१३	३४	१८	२१	२३	१३	२६	२३	२०	१४	१९	२५	१८	१७	२२	०	०	०	०	०	०	०	०	०	१६६	१५९	
		दलित	४	३	१४	९	३	८	५	६	३	५	२	३	५	५	४	४	०	०	०	०	०	०	०	०	४०	४३		
		२०७५	२९	२३	२२	२५	२५	१७	२०	१८	१७	१५	१५	२१	१५	९	१६	२५	०	०	०	०	०	०	०	०	१५९	१५३		
		दलित																										०	०	
३४	कृष्ण आ.वि., शिवनाथ गा.पा. ६, कनाली	२०७४	१६	८	३	७	६	७	६	१०	१८	९	१२	१२	१४	७	८	१२	०	०	०	०	०	०	०	०	०	८३	७२	
		दलित	८	५			४	१	३	३	४	४	२	३	३	३	१	१	०	०	०	०	०	०	०	०	०	२५	२०	
		२०७५	५	१७	४	५	४	६	९	८	५	१०	९	१३	१०	१०	४	९	०	०	०	०	०	०	०	०	०	५०	७८	
		दलित																										०	०	
३५	महाकाली आ.वि., १, कुसमीद	२०७४	१६	१६	८	७	११	४	१३	३	५	१०	०	०	०	०	०	०	०	०	०	०	०	०	०	०	०	५३	४०	
		दलित	०	३	१	१	०	०	०	१	२	२	०	०	०	०	०	०	०	०	०	०	०	०	०	०	०	३	७	
		२०७५	०	०	०	०	०	०	०	०	०	०	०	०	०	०	०	०	०	०	०	०	०	०	०	०	०	०	०	
		दलित																										०	०	
३६	त्रिवेणी आ.वि., ३, पुरानी बछला	२०७४	३	८	६	१०	७	५	०	०	०	०	०	०	०	०	०	०	०	०	०	०	०	०	०	०	१६	२३		
		दलित	०	०	०	०	०	०	०	०	०	०	०	०	०	०	०	०	०	०	०	०	०	०	०	०	०	०	०	
		२०७५	०	०	०	०	०	०	०	०	०	०	०	०	०	०	०	०	०	०	०	०	०	०	०	०	०	०	०	
		दलित																										०	०	
३७	जनचेतना आ.वि., २ लेडा	२०७४	४	६		३	१	३	०	०	०	०	०	०	०	०	०	०	०	०	०	०	०	०	०	०	५	१२		
		दलित	०	०	०	०	०	०	०	०	०	०	०	०	०	०	०	०	०	०	०	०	०	०	०	०	०	०	०	
		२०७५	०	०	०	०	०	०	०	०	०	०	०	०	०	०	०	०	०	०	०	०	०	०	०	०	०	०	०	
		दलित																										०	०	

श्रोत : जिल्ला शिक्षा कार्यालय बैतडी अभिलेख २०७५

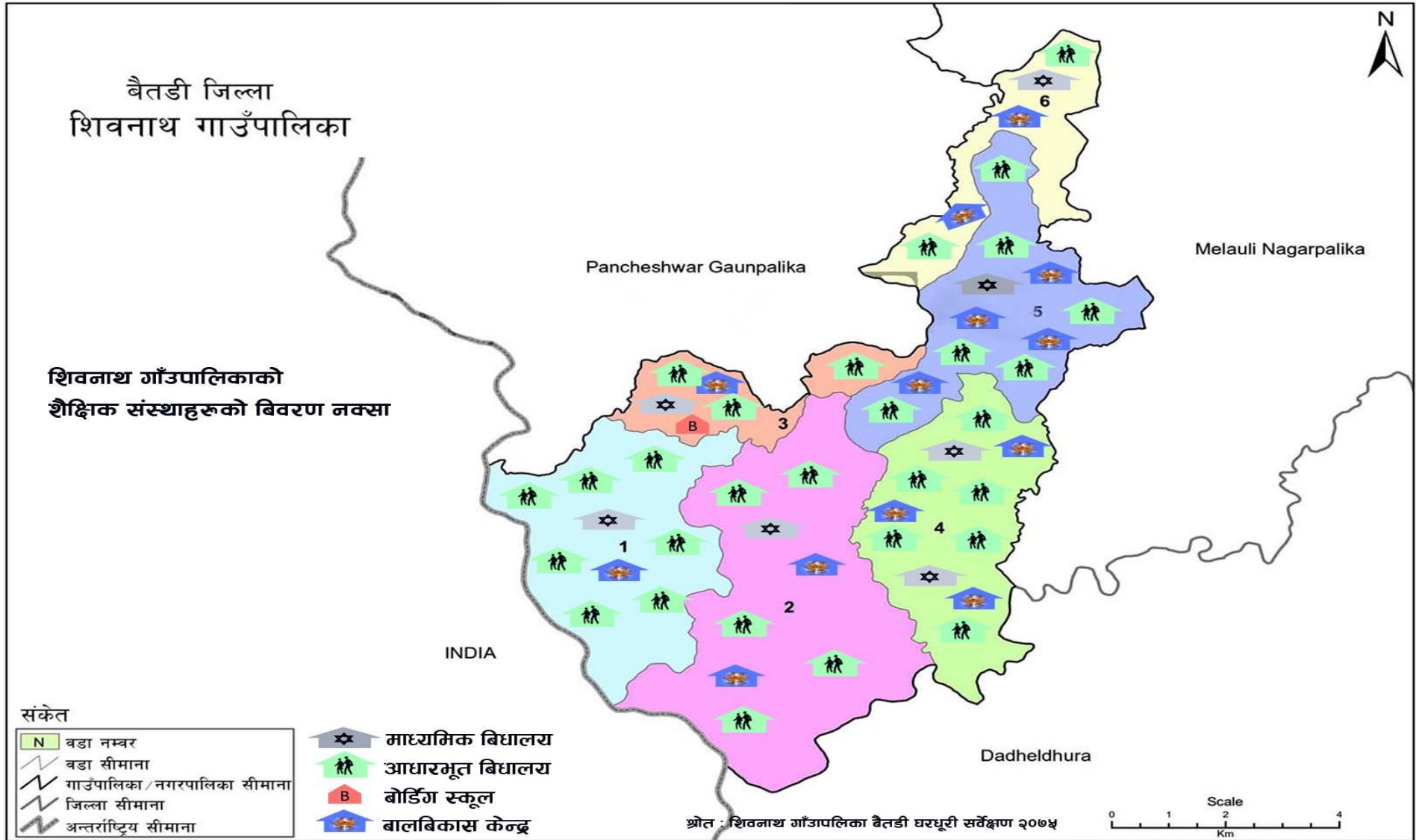
२. लिंगको आधारमा जनसंख्याको GIS श्रोत नक्सा



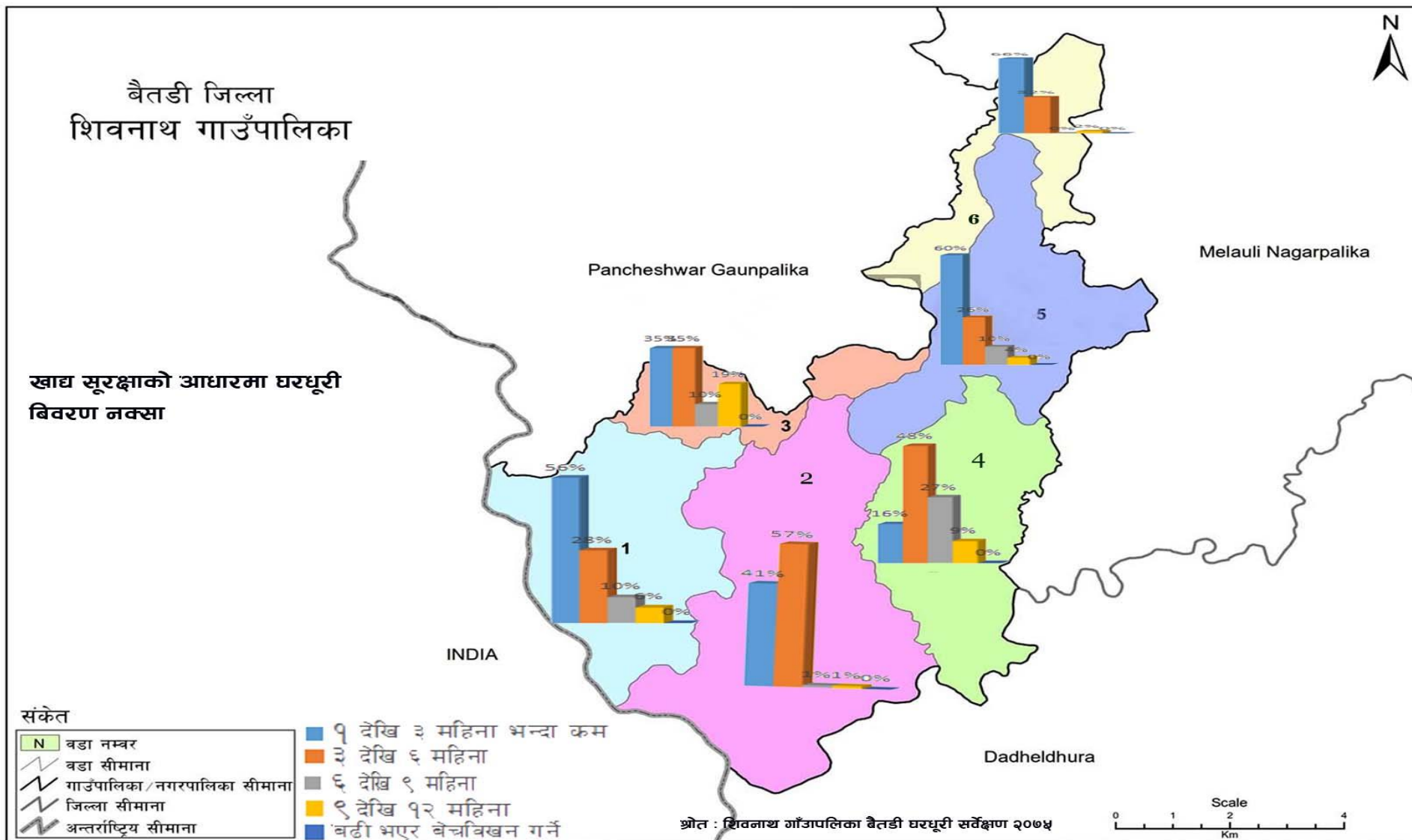
३. जातजातिको आधारमा जनसंख्याको GIS श्रोत नक्सा



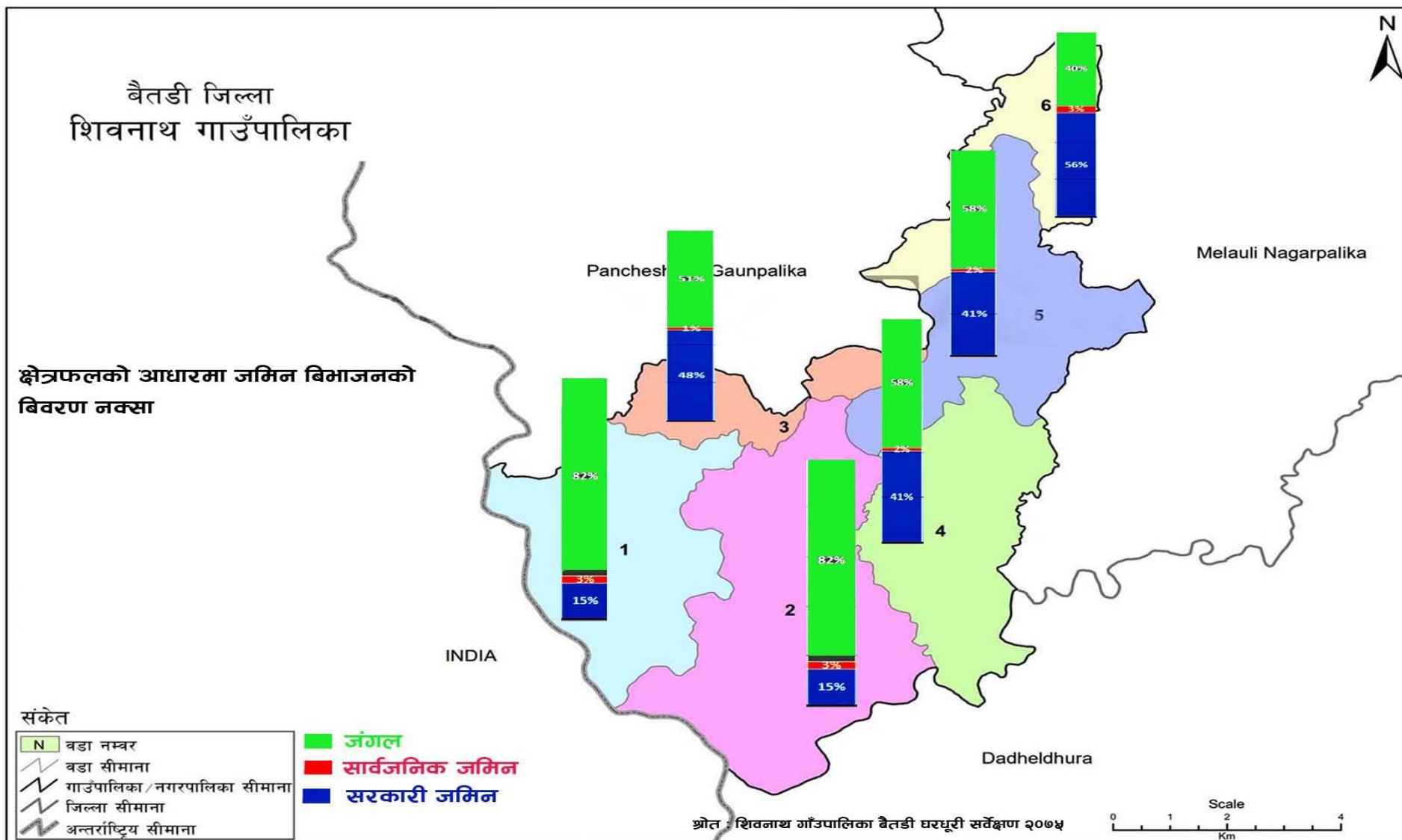
४. शैक्षिक संस्थाहरूको GIS श्रोत नक्सा



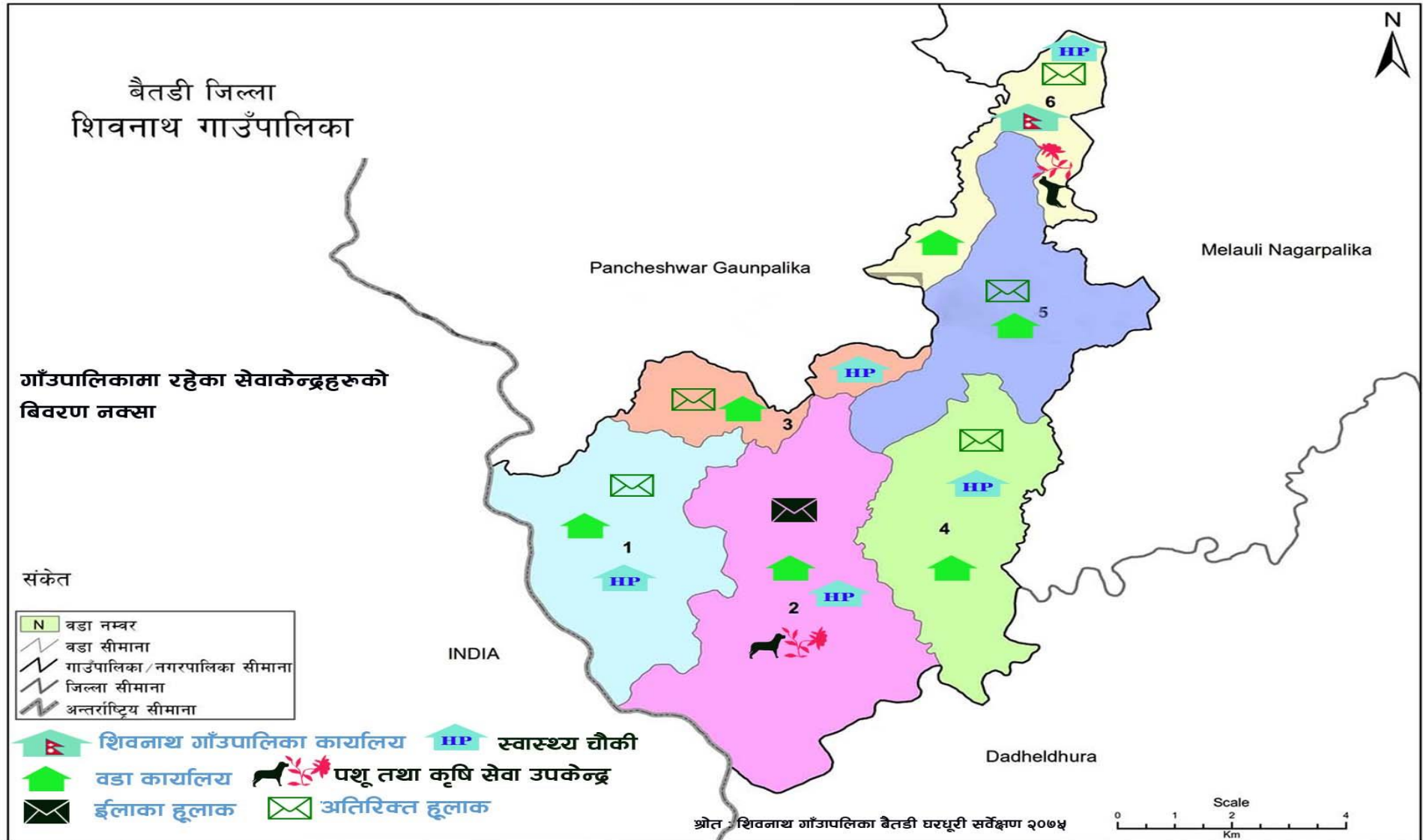
५. खाद्य सुरक्षाको अवस्थाको GIS श्रोत नक्सा



६. जमिनको बिभाजनको GIS श्रोत नक्सा



७. गाँउपालिकामा रहेका सेवाकेन्द्रहरूको GIS श्रोत नक्सा



८. मन्दिर तथा पर्यटन क्षेत्रको GIS श्रोत नक्सा

